



MINISTERIO DE OBRAS PUBLICAS Y URBANISMO

**JUNTA DEL PUERTO  
DE  
VILLAGARCIA DE AROSA**

A C T A  
=====

DE  
==

ENTREGA A LA COMUNIDAD AUTONOMA DE GALICIA DE LOS PUERTOS DE VILLAGARCIA DE AROSA, CARRIL Y PUENTECECURES.-----

Reunidos en las oficinas de la Junta del Puerto de Villagarcía de Arosa, el día treinta y uno de octubre de mil novecientos ochenta y tres (31.10.83) los señores D. JOSE DE LA TORRE SANZ, Director General de Obras Públicas de la Consellería de Ordenación del Territorio y Obras Públicas de la Xunta de Galicia, actuando en representación de la misma y D. CELSO CALLON RECUNA, Presidente de la Junta del Puerto de Villagarcía de Arosa, como representante de este Organismo, se procedió, por el último de los señores citados, a efectuar la entrega a la Comunidad Autónoma de Galicia, representada en este acto por el Sr. de la Torre Sanz, de los puertos de VILLAGARCIA DE AROSA, CARRIL Y PUENTECECURES y de la totalidad de la documentación relacionada con estos puertos que obra en los archivos de la Junta del Puerto de Villagarcía de Arosa, todo ello en cumplimiento de lo dispuesto en el "Real Decreto 3214/1982 de 24 de julio (B.O.E. nº 285 de 27 de noviembre de 1982) sobre traspaso de funciones y servicios de la Administración del Estado a la Comunidad Autónoma de Galicia en materia de puertos" y en la "Orden de la Dirección General de Puertos y Costas de 15 de septiembre de 1983".-----

La documentación que se entrega es la que figura en los anejos que seguidamente se relacionan:

./.

- Anejo nº 1.- 1.1. Relación de los puertos que se entregan.  
1.2. Planos de los Puertos que se entregan.
- Anejo nº 2.- 2.1. Inventario detallado de bienes, derechos y obligaciones del Estado adscritos a los puertos que se entregan  
2.2. Relación de personal y puestos de trabajo vacantes adscritos a los puertos que se entregan
- Anejo nº 3.- 3.1. Relación de Concesiones Administrativas otorgadas o en tramitación que se entregan.  
3.2. Proyectos y expedientes de las Concesiones relacionadas en el apartado anterior.
- Anejo nº 4.- 4.1. Relación de las señales marítimas de balizamiento de los puertos que se entregan y sus equipos de repuesto.
- Anejo nº 5.- 5.1. Relación de proyectos y expedientes de los puertos que se entregan.  
5.2. Proyectos y expedientes de las obras relacionadas en el apartado anterior.
- Anejo nº 6.- 6.1. Detalle del coste efectivo en el año 1981.
- Anejo nº 7.- 7.1. Documentación diversa relacionada con los puertos que se entregan.

Y para que así conste, y a los efectos oportunos, se levanta la presente Acta que, por cuadruplicado ejemplar, firman los presentes en el lugar y fecha al principio indicados.-----

POR LA JUNTA DEL PUERTO DE VILLAGARCIA  
DE AROSA,

EL PRESIDENTE:



fdo.: Celso Callón Recuna

POR LA COMUNIDAD AUTONOMA DE  
GALICIA,

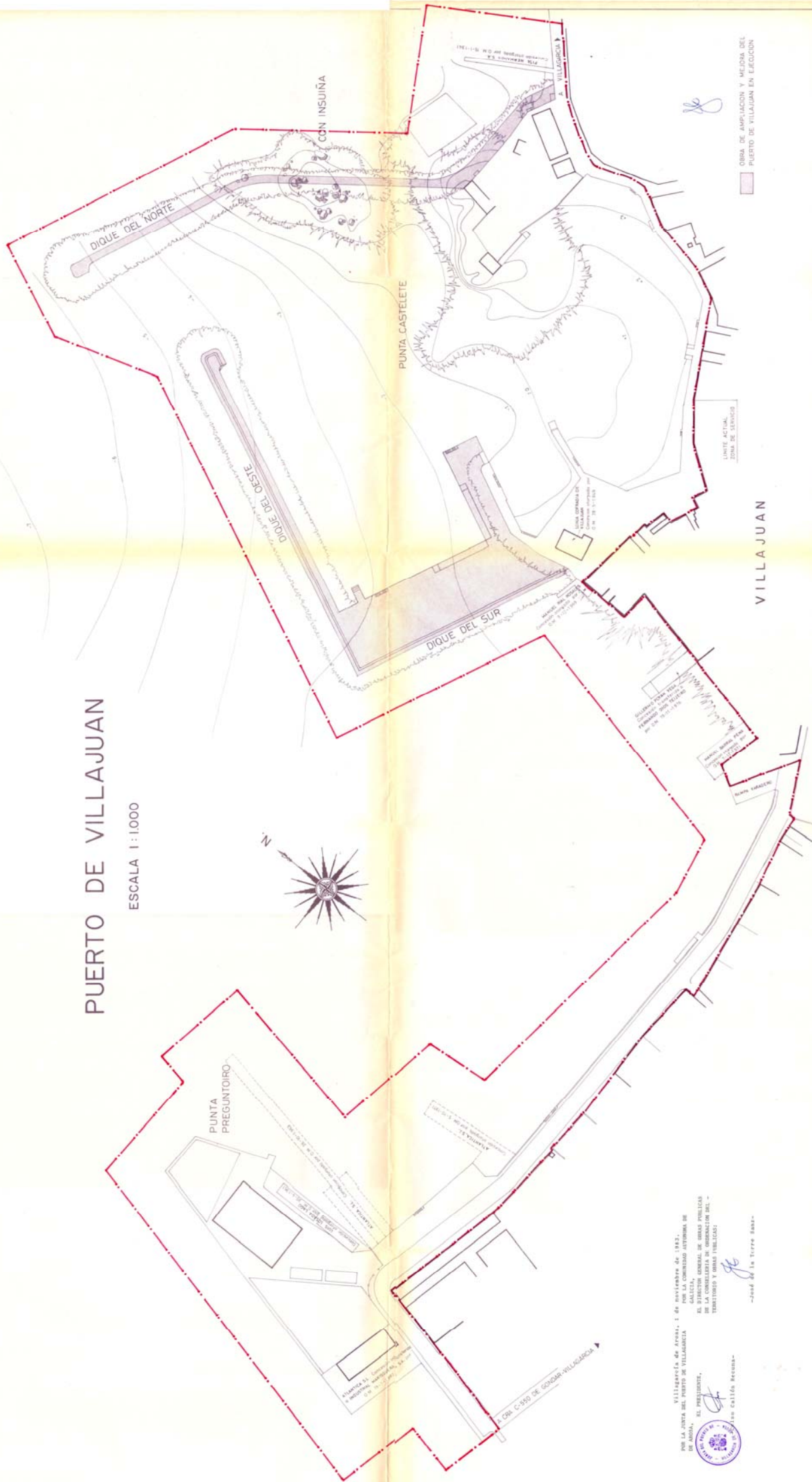
EL DIRECTOR GENERAL DE OBRAS PUBLICAS  
DE LA CONSELLERIA DE ORDENACION DEL -  
TERRITORIO Y OBRAS PUBLICAS:

fdo.: José de la Torre Sanz



# PUERTO DE VILLAJUAN

ESCALA 1:1000

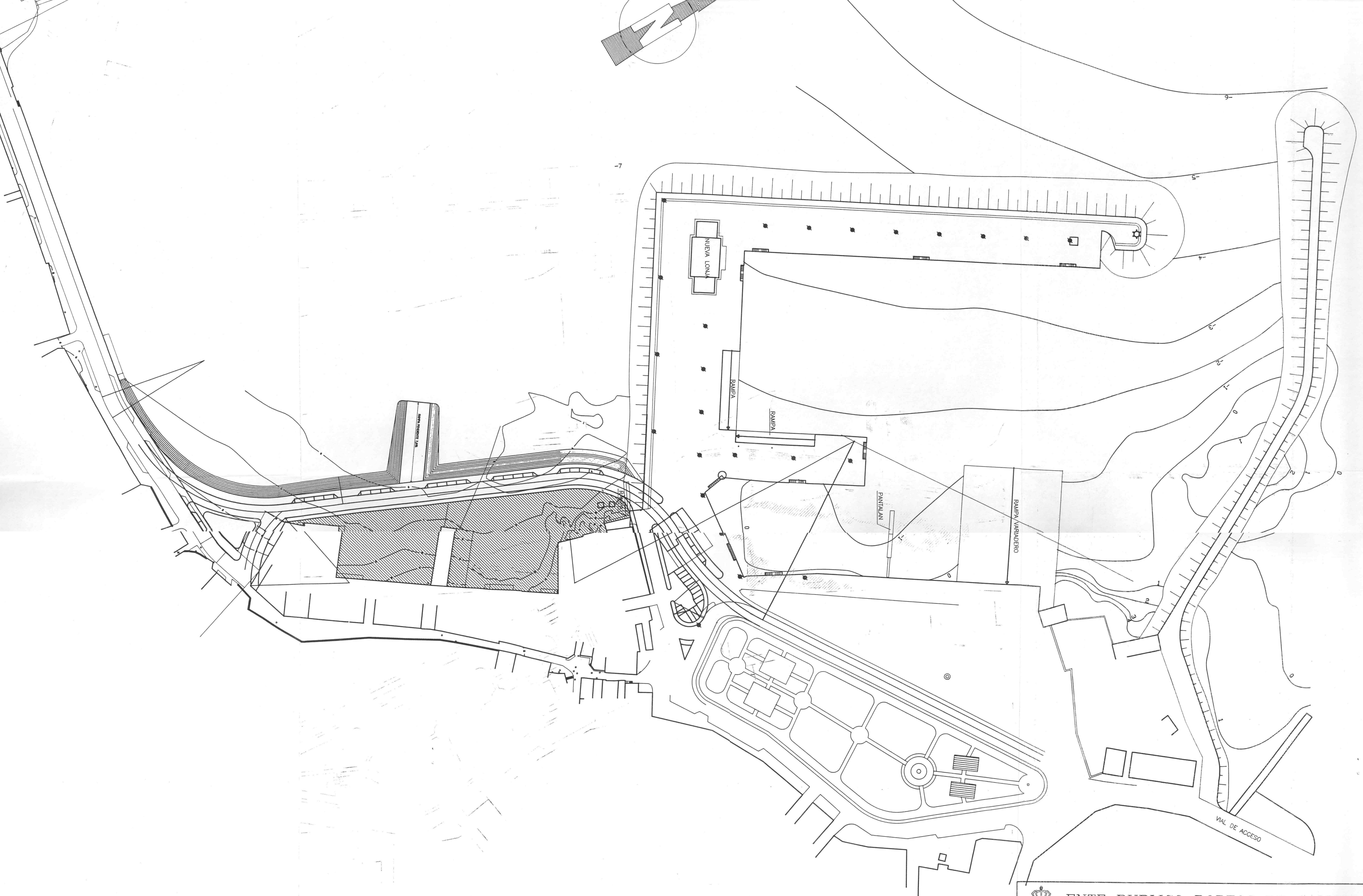



VILLAJUAN, 1 de noviembre de 1973.  
 POR LA JUNTA DEL PUERTO DE VILLAJUAN  
 DE ADOBE,  
 EL PRESIDENTE,  
 EL DIRECTOR GENERAL DE OBRAS PUBLICAS  
 Y EL COMISARIO DE VILLAJUAN  
 TERRITORIO Y OBRAS PUBLICAS



-Jefe de la Tierra Santa-

José Carlos Becerra



			
ENTE PUBLICO PORTOS DE GALICIA			
AREA DE PROYECTOS Y OBRAS			
TITULO DEL PROYECTO:		REFERENCIA:	
NUEVO ACCESO AL PUERTO DE VILAXOAN		PO-13-03-97/01	
TITULO DEL PLANO:		PUERTO:	
PLANTA GENERAL		VILAXOAN (PONTEVEDRA)	
ESCALA:	EL INGENIERO JEFE DEL AREA DE PROYECTOS Y OBRAS	EL INGENIERO DE C.C.Y PUERTOS	FECHA:
1:1.000	JOSE MANUEL CASTELO CASTRO	JESUS JAVIER LAMAS DIAZ	ABRIL-97
		No. PLANO: 3	
		FOLIO DE	



**ACTA DE RECONOCIMIENTO FINAL DE LA CONCESIÓN ADMINISTRATIVA OTORGADA POR O.M. DE 30 DE ABRIL DE 1961, A LA ENTIDAD "CONSERVAS PIPLA, S.L." CON DESTINO A LA CONSTRUCCIÓN DE UN MUELLE Y MURO EN EL DOMINIO PUBLICO PORTUARIO DEL PUERTO DE VILAXOAN, POSTERIORMENTE TRANSFERIDA SU TITULARIDAD A FAVOR DE LA EMPRESA HERMANOS VIDAL PADÍN, S.L.**


Reunidos en el lugar de la concesión el 6 de noviembre de 2.002, los señores: D. Alfredo Alfonso Cachaza, Jefe de la Zona Sur de Portos de Galicia, y D. Francisco Plaza Barca, en representación de la empresa Hermanos Vidal Padín, S.L., se procedió a realizar el reconocimiento final de la obras objeto de la concesión.

En cumplimiento de la condición 13º del Pliego del Otorgamiento de la concesión, se procedió a la realización del reconocimiento final de las Obras. La superficie reflejada en el Informe de la Zona Sur era de 510 m<sup>2</sup>. Dicho Informe sirvió de base para Otorgar el cambio de titularidad de la concesión y se basaba en el Acta y Plano de Replanteo de fecha 26 de septiembre de 1961. En el Reconocimiento Final de las Obras, se procedió a medir la superficie definitiva en concesión, 516,20 m<sup>2</sup>. Esta superficie se refleja en el plano adjunto y se une a este Acta.

Lo anterior queda reflejado en un plano, para que así conste y en prueba de conformidad con lo que con ella se indica, los señores arriba indicados firman tres (3) ejemplares de dicha Acta y del plano que se adjunta, en el lugar y fecha arriba indicados.

**EL JEFE DE LA ZONA SUR DE  
PORTOS DE GALICIA.**


Fdo.- D. Alfredo Alfonso Cachaza.



**EL REPRESENTANTE DEL  
CONCESIONARIO.**

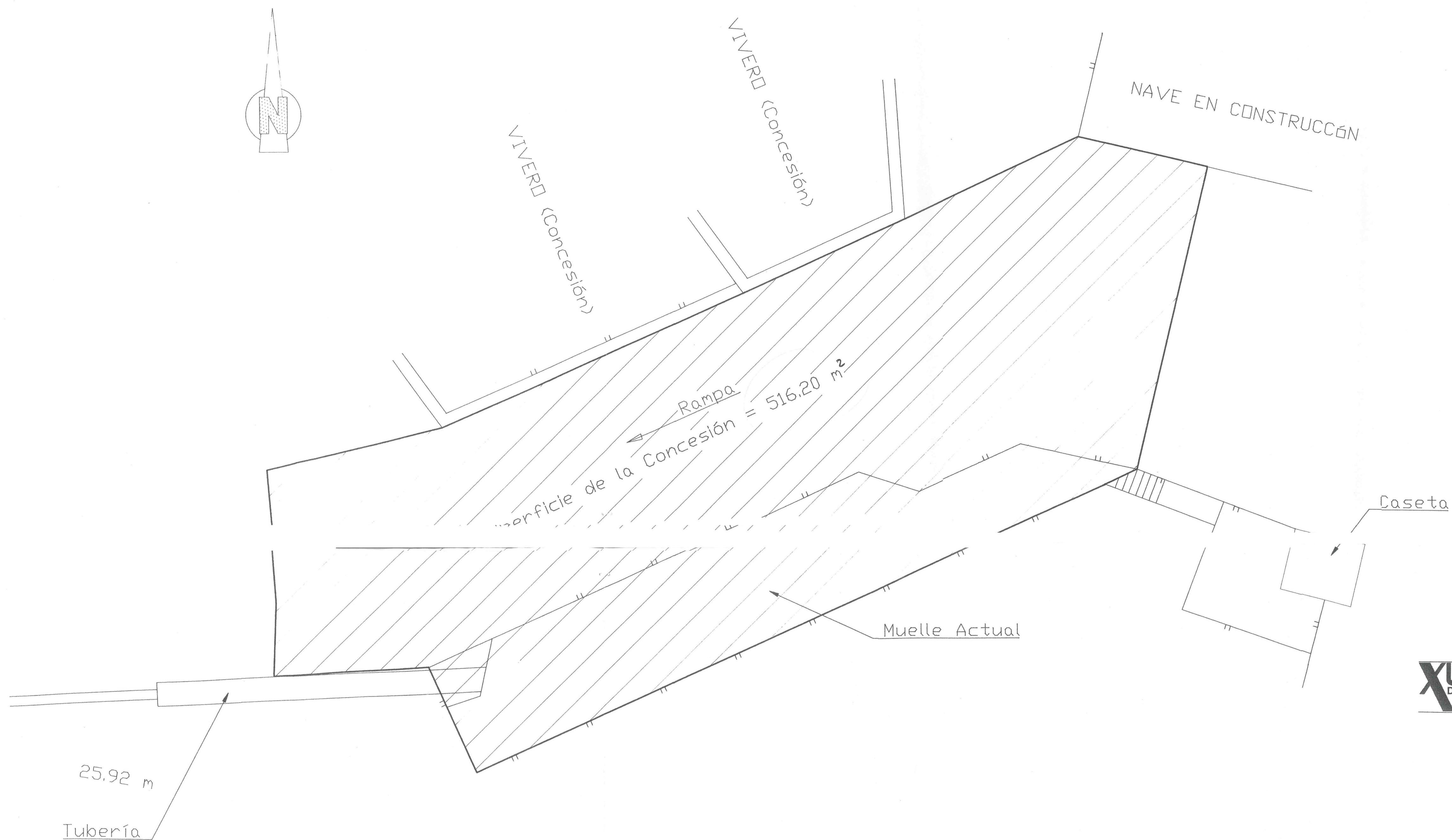
Fdo.- D. Francisco Plaza Barca.











CONSELLERÍA DE POLÍTICA TERRITORIAL,  
OBRAS PÚBLICAS E VIVIENDA

Portos

ZONA SUR

Benito Corbal 37-3º - Telf. 986.85.39.16 Fax 986.863093 - 36001 - PONTEVEDRA

PLANO DE RECONOCIMIENTO FINAL DE LA CONCESIÓN ADMINISTRATIVA OTORGADA POR O.M. DE 30 DE ABRIL DE 1961, A LA ENTIDAD "CONSERVAS PIPLA, S.L." CON DESTINO A LA CONSTRUCCIÓN DE UN MUELLE Y MURO EN EL DOMINIO PÚBLICO PORTUARIO DEL PUERTO DE VILAXOAN, POSTERIORMENTE TRANSFERIDA SU TITULARIDAD A FAVOR DE LA EMPRESA HERMANOS VIDAL PADÍN, S.L.

PETICIONARIO.- HERMANOS VIDAL PADÍN, S.L.

ESCALA: 1/100

FECHA: 6 DE NOVIEMBRE DE 2.002.

SUPERFICIE TOTAL: 516,20 M<sup>2</sup>.

Embarcadero en Punta Canelas ( Vilaxoan, Vilagarcía de Arosa )

PLANTA DE ESTADO ACTUAL

ESCALA 1/100

EL JEFE DE LA ZONA SUR DE  
PORTOS DE GALICIA:

Fdo.- D. Alfredo Alfonso Cachaza

EL REPRESENTANTE DEL  
CONCESIONARIO.

Fdo.- D. Francisco Plaza Barca.







CONCESION OTORGADA A HERMANOS VIDAL PADIN SL CON DESTINO A LA CONSTRUCCION DE UN PEIRAO Y MURO SEGUN EL PROYECTO DE "AMPLIACIÓN DE EMBARCADERO EN PUNTA CANELAS" EN MAIO DE 2002 REFERENCIA 13-03-61-C-2 SUPERFICIE: 516,02 m²