

## ANEXO Nº 2: DESLINDE DEL DOMINIO PÚBLICO MARÍTIMO-TERRESTRE

---

### ANEXO Nº 3: ACTA DE TRANSFERENCIA Y ADSCRIPCIÓN

---

 **PDF**  
Complete

*Your complimentary  
use period has ended.  
Thank you for using  
PDF Complete.*

[Click Here to upgrade to  
Unlimited Pages and Expanded Features](#)


ANEXO Nº 3: ACTAS DE TRANSFERENCIA Y ADSCRIPCIÓN

---

COPIA DEL ACTA DE TRANSFERENCIA A LA COMUNIDAD AUTÓNOMA DE GALICIA (19/09/1984)

---

ACTA de entrega a la Comunidad Autónoma de Galicia, de las obras e instalaciones portuarias y concesiones administrativas de los puertos de Galicia adscritos a la Comisión Administrativa de Grupos de Puertos y que pasan a depender de la Xunta de Galicia en cumplimiento del Real Decreto 3214/1982, de 24 de Julio.



Reunidos, en la Dirección General de Puertos y Costas del Ministerio de Obras Públicas y Urbanismo, D. José de la Torre Sanz, Director General de Obras Públicas, en representación de la Consellería de Ordenación del Territorio y Obras Públicas de la Xunta de Galicia; y D. Luis Fernando Palao Taboada, Director General de Puertos y Costas - del Ministerio de Obras Públicas y Urbanismo; para dar cumplimiento a lo dispuesto en el Real Decreto 3214/1982, de 24 de Julio (B.O.E. n° 285 de 27 de Noviembre), sobre tras-paso de servicios de la Administración del Estado a la Comunidad Autónoma de Galicia en materia de puertos, se procede, en éste acto, por el Director General de Puertos a la entrega de todas las obras e instalaciones portuarias y concesiones administrativas existentes en los puertos cuya relación detallada se acompañan como documento anejo a éste Acta y - en los que se ha señalado la línea de ocupación del dominio público a que se hace referencia en el último párrafo del - apartado E) del antedicho Decreto.

Igualmente se hace entrega de la documentación y expedientes relativos a las relaciones n° 1 y 2 que figuran en los Anejos del mismo Real Decreto.



Relación de documentos anejos:

Relación nº1 Grupo de Puertos de Lugo. Delimitación de los Puertos de éste Grupo y planos de los mismos.

Relación nº2 Grupo de Puertos Coruña (Norte). Delimitación de los Puertos de éste Grupo y planos de los mismos.


Relación nº3 Grupo de Puertos Coruña (Sur). Delimitación - de los Puertos de éste Grupo y planos de los mismos.

Relación nº4 Grupo de Puertos de Pontevedra. Delimitación de los Puertos de éste Grupo y planos de los mismos.

Y para que conste, se levanta la presente Acta, por cuadruplicado, en Madrid a diecinueve de Septiembre de mil novecientos ochenta y cuatro.

POR LA DIRECCION GENERAL DEL  
M.O.P.U.

EL DIRECTOR GENERAL



Luis Fernando Palao Taboada

POR LA COMUNIDAD AUTONOMA DE  
GALICIA

EL DIRECTOR GENERAL DE  
OBRAS PUBLICAS



José de la Torre

# GRUPO DE PUERTOS DE PONTEVEDRA

LAS SINAS .....	1:5.000
ISLA DE AROSA .....	1:5.000
VILLANUEVA DE AROSA .....	1:5.000
SAN MIGUEL DE DEIRO .....	1:5.000
CAMBADOS .....	1:10.000
EL GROVE .....	1:5.000
MELOJO .....	1:2.000
PORTONOVO .....	1:2.000
SANGENJO.....	1:2.000
RAJO.....	1:2.000
COVELO.....	1:2.000
COMBARRO.....	1:2.000
CAMPELO.....	1:1.000
BELUSO.....	1:2.000
ALDAN.....	1:5.000
PANJON.....	1:2.000
BAYONA.....	1:5.000
SANMTA MARTA.....	1:1.000
SANTA MARIA DE OYA .....	1:2.000
LA GUARDIA .....	1:5.000
EL PASAJE .....	1:2.000
TUY .....	1:1.000





**XUNTA DE GALICIA**  
**CONSELLERÍA DE ORDENACIÓN DEL TERRITORIO Y OBRAS PÚBLICAS**  
**DIRECCIÓN GENERAL DE OBRAS PÚBLICAS**  
**GRUPO DE PUERTOS DE PONTEVEDRA**  
 BENITO CORBAL, 37-3.º PONTEVEDRA

LIMITES DE LA ZONA DE SERVICIO DE LOS  
 PUERTOS AFECTOS AL GRUPO

=====

LAS SINAS:

Comprende la explanada, el camino de acceso y la rampa, más una zona de atraque de embarcaciones, sujeta a dragados y con una anchura de 40 m., contados desde los muros laterales de la rampa y desde el umbral.

ISLA DE AROSA:

Zona Norte: Desde el arranque del Dique Muelle de El Xufre, con un resguardo de 30 m. por el lado exterior y de 50 m. por la línea de atraque y con 150 m. desde el final de la obra actual, con el fin de prever la futura ampliación del Dique-muelle del Xufre.

Desde el arranque de la rampa del Naval, hasta un punto situado a 170 m. medidos desde el camino de acceso a dicha rampa en dirección S.E., con el fin de disponer de los terrenos necesarios para la futura Lonja de Contratación, y una línea paralela a la futura línea de atraque/ a 80 m.

Zona Sur: Desde una línea situada a 20 m. del paramente W. del pabellón de la concesión de Otero y Goday, hasta una línea paralela al muro de ribera a 40 m. y una línea paralela al paramente Este de la rampa a 30 m.

Zona de Cabo Deiro: Dos líneas paralelas a los muros a 20 m., hasta una línea situada a 20 m. del frente de la rampa y el camino de acceso.

VILLANUEVA DE AROSA:

Desde Punta Basolla, en 130 m., una línea paralela a 30 m. del espaldón de la 2ª alineación del Dique Muelle, una línea paralela a 50 m. de la 3ª alineación del Dique-muelle y una línea paralela a 100 m. del Camino de Ribera.



**XUNTA DE GALICIA**  
**CONSELLERIA DE ORDENACION DEL TERRITORIO Y OBRAS PUBLICAS**  
**DIRECCION GENERAL DE OBRAS PUBLICAS**  
**GRUPO DE PUERTOS DE PONTEVEDRA**  
 BENITO CORBAL, 37-3.º PONTEVEDRA

SAN MIGUEL DE DEIRO:

Desde el arranque del dique, con un resguardo de 20 m. por ambos lados y por el morro.

C A M B A D O S:

a) Tragove.— Desde Punta Tragove, con un resguardo de 50 m. de la arista exterior de la losa de coronación del dique, y una línea paralela / al contradique, con un resguardo de 60 m. de la arista exterior de la losa de coronación, y por el N.E. con una línea paralela a la primera alineación del Camino de Acceso a Tragove, a 60 m. de la arista del / arcén.

b) Muelle en "T" y Santo Tomé.— Con una línea paralela al muelle en / "T", a 150 m. de distancia por el Norte, una línea paralela a 100 m. del ala Norte del Muelle en "T" y hasta un punto situado a 50 m. al Sur =/ del arranque del Dique-muelle de Santo Tomé.

EL GROVE:

Desde Lordelo a Punta Besuga, con un resguardo de 50 m. desde los espaldones y 100 m. desde el morro del Dique-muelle.

M E L O J O:

a) Zona Interior.— Desde el muro W. de la concesión de "Conservas Escuredo", con una línea paralela al mismo y a 20 m. de distancia y otra línea paralela a 30 m. del espigón y una línea paralela al mismo de =/ 20 m.

b) Zona exterior.— Con una línea paralela al alzado W. de la nueva =/ rampa y otra línea paralela a 50 m. por el lado Este y una tercera línea situada a 30 m. del umbral de la citada rampa.

Se cierra con una línea situada a 30 m. y paralela al muro de la concesión.

El Camino de Acceso será de uso público.





**XUNTA DE GALICIA**  
**CONSELLERIA DE ORDENACION DEL TERRITORIO Y OBRAS PUBLICAS**  
**DIRECCION GENERAL DE OBRAS PUBLICAS**  
**GRUPO DE PUERTOS DE PONTEVEDRA**  
BENITO CORBAL, 37-3.º PONTEVEDRA

PORTONOVO:

Desde el Puente del Espiñeiro, con un resguardo de 25 m. por el costado del dique de contención de arenas, y 50 m. en su morro, con un resguardo de 75 m. de la 2ª alineación del Dique-muelle, contando desde el espaldón y 100 m. desde el morro y 60 m. desde el espaldón de la 1ª alineación del Dique-muelle.

SANGENJO:

Desde el arranque del Dique-muelle, con un resguardo de 30 m., hasta el extremo Este del Camino de Ribera, incluyendo la boca de entrada y baliza y una línea paralela al muro de atraque, a 83 m.

El camino de Ribera será de uso público.

R A J O:

Desde el arranque del Dique-muelle, con una zona de 50 m. de ancho, / por la línea de atraque y un resguardo de 30 m. desde el espaldón y / 30 m. por el morro.

El Camino de Acceso será de uso público.

C O V E L O :

Desde el arranque del Dique-muelle, con un resguardo de 20 m., hasta la primera rampa del Camino de Acceso al Puerto con la CC-550 de Finisterre a Tuy por la Costa.

El Camino de Acceso será de uso público.

COMBARRO:

Desde el arranque del Dique-muelle, con un resguardo de 20 m., por el lado S., con una línea paralela al umbral de la rampa del morro y a 20 m. de distancia y una línea paralela al atraque a 20 m. de distancia, y otra línea paralela al nuevo muro desde Punta Gurita.



**XUNTA DE GALICIA**  
CONSELLERIA DE ORDENACION DEL TERRITORIO Y OBRAS PUBLICAS  
DIRECCION GENERAL DE OBRAS PUBLICAS  
**GRUPO DE PUERTOS DE PONTEVEDRA**  
BENITO CORBAL, 37-3.º PONTEVEDRA

C A M P E L O:

Desde el arranque del Dique-muelle, con un resguardo de 20 m. por el lado Sur y con un resguardo de 50 m., por la línea de atraque y por el morro.

B E L U S O:

Desde el arranque del Dique-muelle con un resguardo de 20 m. y una línea paralela al morro a una distancia de 50 m.

A L D A N:

Desde el arranque del Dique-muelle, con un resguardo de 20 m., hasta una línea paralela al morro a 50 m. y otra paralela al atraque a 150 m. y el camino de acceso.

P A N J O N:

Desde el arranque del Dique-muelle con un resguardo de 40 m. de la línea paralela a la 2ª alineación del Dique-muelle, una línea paralela al morro con un resguardo de 40 m. y la línea que une ésta última con el extremo del muro de Ribera.

B A Y O N A:

Desde el arranque del dique de abrigo, con un resguardo de 30 m., y / una línea normal al eje del dique a 50 m. del morro, hasta la CC-550, con excepción de las zonas de las playas de La Barbeira y Ribeira, desde los extremos de dichas playas y una línea situada a 100 m. de la / B.M.V.E.

SANTA MARTA:

Desde una línea paralela al eje de la rampa, con un resguardo de 30 m., la línea paralela al umbral a 20 m., y la línea que une ésta última con el arranque de la explanada, dejando 30 m. de resguardo al muro de ribera.





**XUNTA DE GALICIA**  
**CONSELLERIA DE ORDENACION DEL TERRITORIO Y OBRAS PUBLICAS**  
**DIRECCION GENERAL DE OBRAS PUBLICAS**  
**GRUPO DE PUERTOS DE PONTEVEDRA**  
**BENITO CORBAL, 37-3.º PONTEVEDRA**

SANTA MARIA DE OYA:

Por las líneas que arrancan a 20 m. por el W y 20 m. del umbral de la rampa y la línea que une los extremos, con la rampa de acceso.

LA GUARDIA:

Desde el arranque del Dique-muelle con un resguardo de 50 m., por el Sur y S-W. y de 50 m. por el morro y la línea paralela al alzado Norte del Muelle, a 100 m.

EL PASAJE:

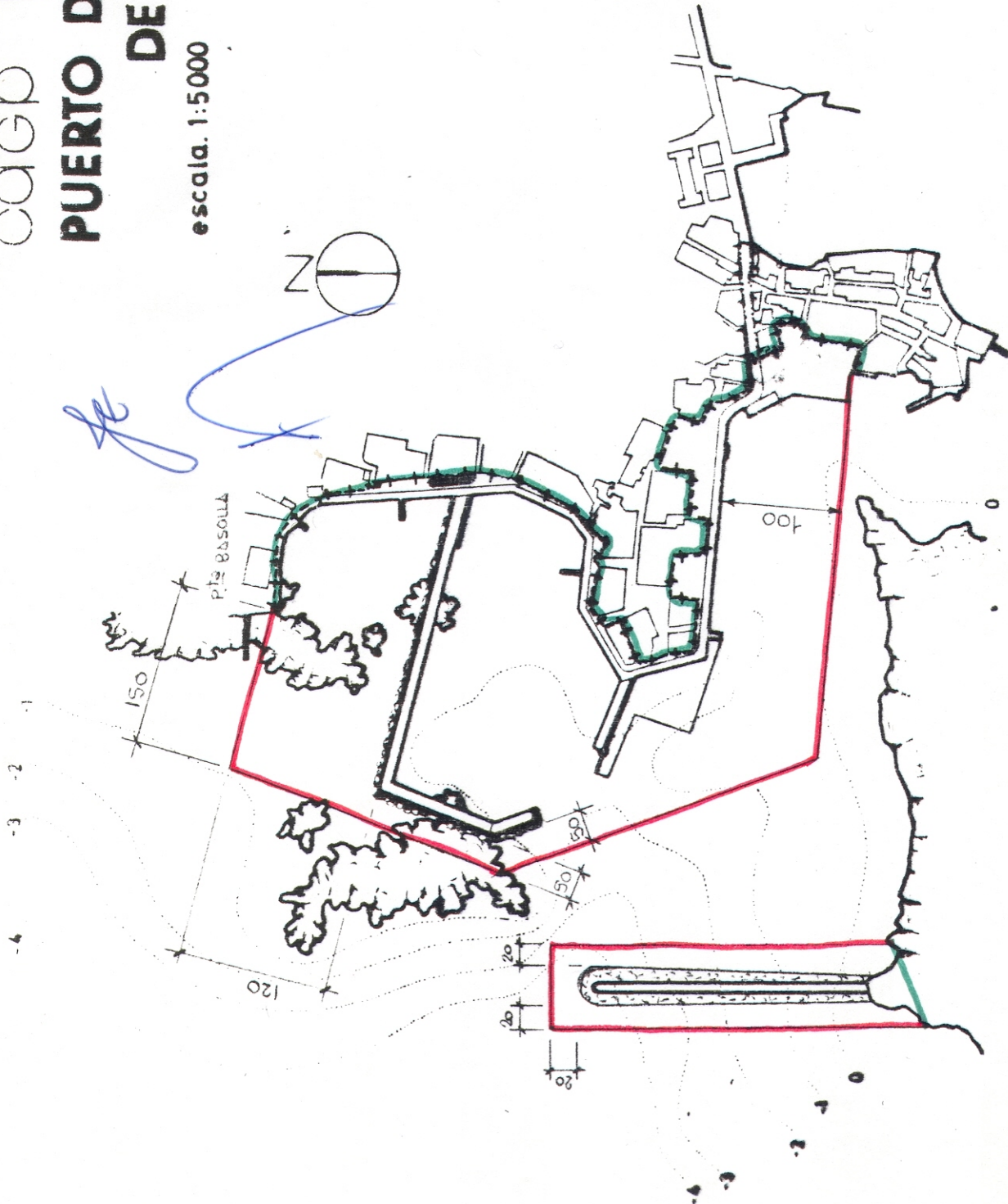
Desde los extremos de la Zona de Servicio, con líneas perpendiculares a la línea del muro de ribera y otra línea paralela al mismo a 50 m.

T U Y:

Desde el cierre del cuartel del Destacamento de Marina, hasta 30 m. / aguas abajo y con una línea paralela al umbral a 10 m.

caep pontevedra  
**PUERTO DE VILLANUEVA  
DE AROSA**

escala. 1:5000



 **PDF**  
Complete

*Your complimentary  
use period has ended.  
Thank you for using  
PDF Complete.*

[Click Here to upgrade to  
Unlimited Pages and Expanded Features](#)

ANEXO Nº 3: ACTAS DE TRANSFERENCIA Y ADSCRIPCIÓN

---

COPIA DEL ACTA DE ADSCRIPCIÓN A LA COMUNIDAD AUTÓNOMA DE GALICIA (20/04/1999)

---



**ACTA DE ADSCRIPCIÓN A LA COMUNIDAD AUTÓNOMA DE GALICIA DE  
LOS BIENES DE DOMINIO PÚBLICO MARÍTIMO TERRESTRE AFECTOS  
AL PUERTO DE VILANOVA DE AROUSA.**

Reunidos, en Pontevedra, JOSÉ ANTONIO RUEDA CRESPO, Jefe del Servicio Provincial de Costas de Pontevedra, en representación del Ministerio de Medio Ambiente y JOSÉ MANUEL CASTELO CASTRO, Jefe del Área de Proyectos y Obras del Ente Público Portos de Galicia, en representación de la Consellería de Política Territorial, Obras Públicas y Vivienda de la Xunta de Galicia, se procede en este acto, a dar cumplimiento a lo dispuesto en el artículo 49.3 de la ley 22/1.988, de 28 de julio, de Costas, formalizando la adscripción de cien mil (100.000) metros cuadrados de dominio público marítimo terrestre según se describe en el plano adjunto, y conforme a las resoluciones adoptadas por la Dirección General de Costas el 13 de marzo de 1.995, bienes que quedan afectos al puerto de Vilanova de Arousa.

Y para que así conste, firman la presente con el plano adjunto, por cuadruplicado ejemplar, el veinte de abril de mil novecientos noventa y nueve.

**POR LA COMUNIDAD AUTONOMA  
DE GALICIA**

Fdo: José Manuel Castelo Castro

**POR LA ADMINISTRACION  
DEL ESTADO**

Fdo: José Antonio Rueda Crespo



AMPLIACION DEL PUERTO

ZONA A ADSCRIBIR  
100.000 m<sup>2</sup>

DELIMITACION  
ACTUAL

DELIMITACION  
ACTUAL

O.M. 21.III. 75

DELIMITACION ACTUAL 151.850 m<sup>2</sup>

ZONA A ADSCRIBIR 100.000 m<sup>2</sup>



CONSELLERIA DE POLITICA TERRITORIAL,  
OBRAS PUBLICAS E VIVENDA

Portos  
DE GALICIA



Ministerio de Medio Ambiente  
Direccion General de Costas

Demarcacion de Costas en Galicia  
Servicio Provincial de Costas en Pontevedra

### PLANO DE ADSCRIPCION DEL PUERTO DE VILANOVA DE AROUSA

EL JEFE DEL AREA DE PROYECTOS Y OBRAS:

JOSE MANUEL CASTELO CASTRO

EL JEFE DEL SERVICIO DE COSTAS DE PONTEVEDRA:

JOSE ANTONIO RUEDA CRESPO

FECHA:

ABRIL 1.995

Nº DE PLANO:

ESCALA:

1:4000

HOJA DE



 **PDF**  
Complete

*Your complimentary  
use period has ended.  
Thank you for using  
PDF Complete.*

[Click Here to upgrade to  
Unlimited Pages and Expanded Features](#)

ANEXO Nº 3: ACTAS DE TRANSFERENCIA Y ADSCRIPCIÓN

---

COPIA DEL ACTA DE ADSCRIPCIÓN A LA COMUNIDAD AUTÓNOMA DE GALICIA (20/02/2004)

---



**ACTA DE ADSCRIPCIÓN A LA COMUNIDAD AUTONOMA DE GALICIA DE BIENES DE DOMINIO PÚBLICO MARÍTIMO TERRESTRE CONTIGUOS AL PUERTO DE VILANOVA DE AROUSA.**

Reunidos en Vilanova de Arousa, el 20 de febrero de 2004, los Señores:

- D. José Antonio Rueda Crespo, Jefe de Servicio Provincial de Costas de Pontevedra, en representación de Ministerio de Medio Ambiente.
- D. José Javier González Saavedra, en representación de la Consellería de Economía e Facenda.
- D. Alfredo Alfonso Cachaza, Jefe de Zona Sur de Portos de Galicia, en representación de este ente público.

Se procede en este acto, para dar cumplimiento a lo dispuesto en el artículo 16 de la Ley 27/1992, de 24 de noviembre, de Puertos del Estado y de la Marina Mercante, modificada por la Ley 62/1997, de 26 de diciembre, así como en lo dispuesto en el artículo 49.3 de la Ley 22/1988 de Costas, de 28 de julio, a la adscripción a la Comunidad Autónoma de Galicia de los bienes de dominio público marítimo – terrestre, cuya delimitación se refleja en el plano adjunto.

Dichos bienes, que suponen una superficie de 49.838 m<sup>2</sup>, son necesarios e imprescindibles para la ejecución de las obras con destino a la ampliación de las instalaciones para la náutica recreativa en el puerto de Vilanova de Arousa (Pontevedra), según el proyecto constructivo de "Instalaciones para la náutica recreativa en Vilanova de Arousa", suscrito en septiembre de 2001 por el Ingeniero de Caminos, Canales y Puertos D. Manuel Cameáns Rodríguez.

La zona a adscribir fue informada favorablemente por la Administración del Estado en la resolución de 9 de abril de 2003 de la Dirección General de Costas del Ministerio de Medio Ambiente.

Y para que así conste, se levanta acta y plano, por sextuplicado ejemplar, en el lugar y fecha indicados al comienzo.

POR EL MINISTERIO DE  
MEDIO AMBIENTE



D. José Rueda Crespo

POR LA CONSELLERÍA DE  
ECONOMÍA E FACENDA

A blue ink handwritten signature.

D. José J. González Saavedra

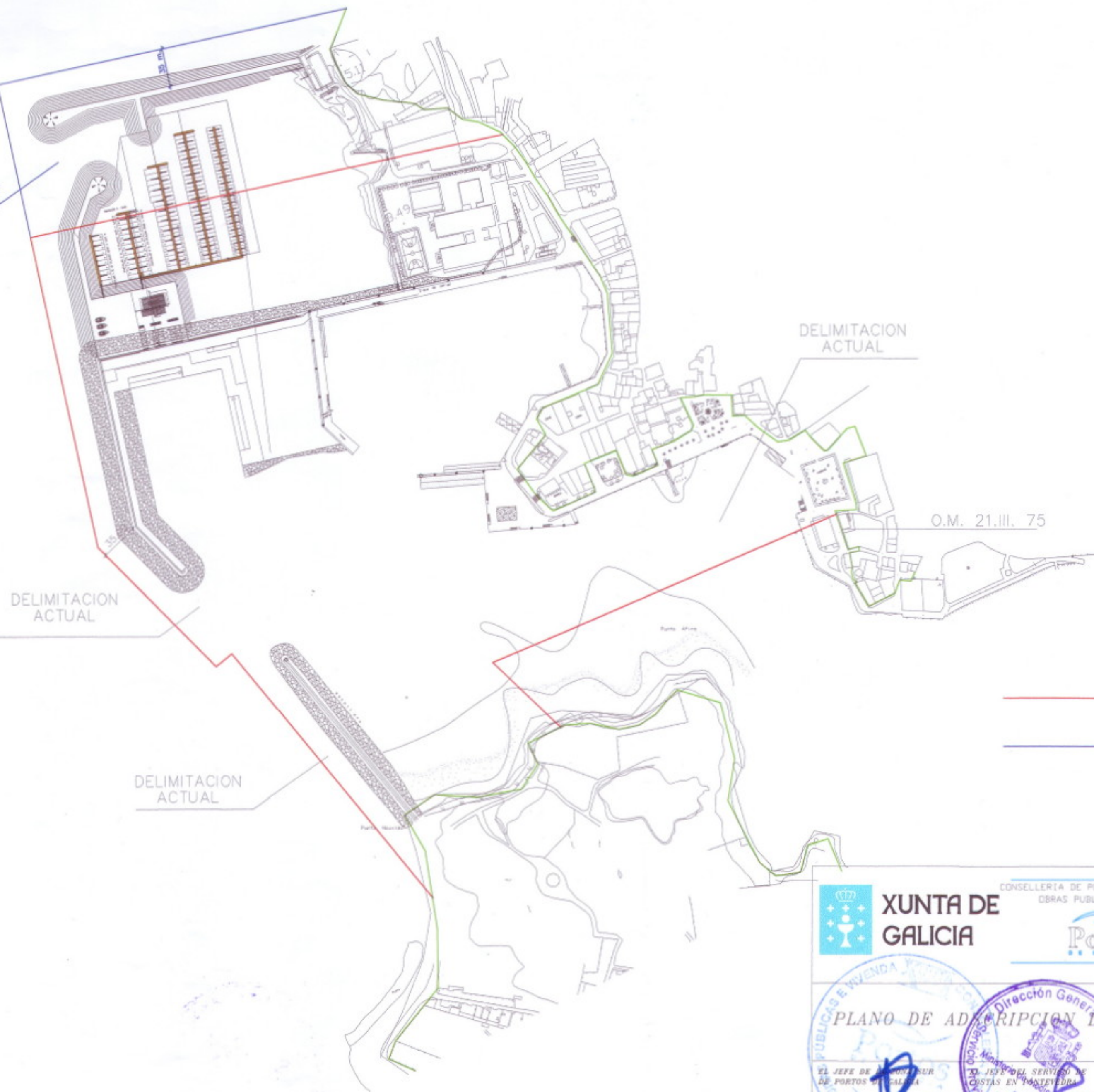
POR EL ENTE PÚBLICO  
PORTOS DE GALICIA



D. Alfredo Alfonso Cachaza



ZONA A ADSCRIBIR:  
49.838 m<sup>2</sup>



DELIMITACION ACTUAL 251.850 m<sup>2</sup>

ZONA A ADSCRIBIR 49.838 m<sup>2</sup>



**XUNTA DE  
GALICIA**

CONSELLERÍA DE POLÍTICA TERRITORIAL,  
OBRAS PÚBLICAS E VIVENDA



Ministerio de Medio Ambiente  
Dirección General de Costas

Demarcación de Costas en Galicia  
Servicio Provincial de Costas en Pontevedra



EL JEFE DE SERVICIO  
DE PORTOS DE GALICIA

ALFREDO ALFONSO CACHAZA

EL JEFE DEL SERVICIO DE  
COSTAS EN PONTEVEDRA

JOSÉ MANUEL RUEDA CRESPO

CONSELLERÍA DE ECONOMÍA  
E FACENDA

JOSÉ JAVIER GONZÁLEZ SAAVEDRA

FECHA:

ESCALA: 1:4000

Nº DE PLANO:

HOJA 1 DE 1

PLANO DE ADSCRIPCIÓN DEL PUERTO DE VILANOVA DE AROUSA

 **PDF**  
Complete

*Your complimentary  
use period has ended.  
Thank you for using  
PDF Complete.*

[Click Here to upgrade to  
Unlimited Pages and Expanded Features](#)

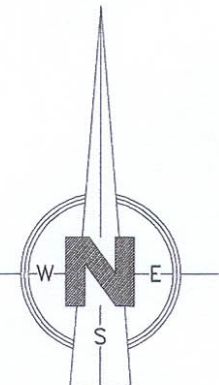
ANEXO Nº 3: ACTAS DE TRANSFERENCIA Y ADSCRIPCIÓN

---

COPIA DE ADSCRIPCIÓN A LA COMUNIDAD AUTÓNOMA DE GALICIA INFORMADA  
FAVORABLEMENTE POR D. G. COSTAS (M. MEDIO AMBIENTE) (26/07/2006)

---





OCEANO ATLANTICO

Ria de Arousa

DESLINDE APROBADO  
POR O.M. DE  
11-03-2004

DESLINDE APROBADO  
POR O.M. DE  
11-03-2004

Relación de marcos segundo deslinde  
aprobado por O.M. de 11-03-2004

109	X=514049.1700	Y=4712935.3200	392	X=514061.3800	Y=4712135.2600
110	X=514014.7360	Y=4712898.0790	393	X=514071.3600	Y=4712187.4500
111	X=514010.1500	Y=4712896.8450	394	X=514040.4000	Y=4712215.2300
112	X=513999.9810	Y=4712896.9700	395	X=514026.9700	Y=4712210.3200
113	X=513995.6840	Y=4712886.9900	396	X=514012.6300	Y=4712203.4100
114	X=513993.0820	Y=4712876.2190	397	X=513994.1100	Y=4712201.0500
115	X=513992.2040	Y=4712868.3180	398	X=513976.0300	Y=4712205.2300
116	X=513993.0630	Y=4712856.1990	399	X=513953.9700	Y=4712221.7300
117	X=513993.0720	Y=4712845.3520	400	X=513933.0700	Y=4712230.0200
118	X=513995.3870	Y=4712835.0940	401	X=513894.5700	Y=4712229.3600
119	X=513999.3720	Y=4712828.9490	402	X=513894.4000	Y=4712207.9800
120	X=514001.9470	Y=4712821.1790	403	X=513870.9700	Y=4712193.4100
121	X=514008.0260	Y=4712813.7470	404	X=513808.3600	Y=4712209.5600
122	X=514013.5510	Y=4712809.4490	405	X=513788.2300	Y=4712209.3600
123	X=514012.1400	Y=4712777.4860	406	X=513766.4200	Y=4712179.5700
124	X=514097.0680	Y=4712763.9410	407	X=513746.3100	Y=4712110.4000
125	X=514107.7580	Y=4712755.9700			
126	X=514110.9390	Y=4712752.8680			
127	X=514116.0770	Y=4712734.2570			
128	X=514117.8860	Y=4712730.8100			
129	X=514119.8300	Y=4712711.9100			
130	X=514121.7870	Y=4712698.2850			
131	X=514131.7210	Y=4712694.1940			
132	X=514138.3080	Y=4712650.1250			
133	X=514140.7200	Y=4712645.7300			
133-1	X=514142.8800	Y=4712605.2540			
134	X=514135.6500	Y=4712573.6500			
135	X=514116.8400	Y=4712521.5300			
136	X=514092.2200	Y=4712501.1100			
137	X=514038.0700	Y=4712503.4100			
138	X=514028.2200	Y=4712498.7100			
139	X=514029.6200	Y=4712479.9800			
140	X=513992.7000	Y=4712462.2000			
141	X=513987.0700	Y=4712433.5000			
142	X=514005.0600	Y=4712413.6100			
143	X=514048.9700	Y=4712412.5500			
144	X=514050.7300	Y=4712440.7200			
145	X=514082.0300	Y=4712438.9600			
146	X=514080.9700	Y=4712415.0200			
147	X=514086.2500	Y=4712411.1400			
148	X=514111.8200	Y=4712410.4400			
149	X=514112.8800	Y=4712425.9300			
150	X=514117.2000	Y=4712425.5800			
151	X=514134.4300	Y=4712424.1700			
152	X=514162.7200	Y=4712426.2800			
153	X=514166.9300	Y=4712420.8200			
154	X=514166.9300	Y=4712457.6400			
155	X=514168.1900	Y=4712453.4100			
156	X=514176.9800	Y=4712450.8400			
157	X=514200.1600	Y=4712440.0300			
158	X=514192.8100	Y=4712422.0700			
159	X=514203.3600	Y=4712417.8400			
160	X=514206.9800	Y=4712403.7600			
161	X=514220.9800	Y=4712393.9600			
162	X=514231.1400	Y=4712378.8100			
163	X=514248.0200	Y=4712381.9200			
164	X=514249.7600	Y=4712373.8200			
165	X=514255.7600	Y=4712356.9200			
166	X=514259.2800	Y=4712356.2100			
167	X=514263.5400	Y=4712366.7700			
168	X=514290.9300	Y=4712365.3600			
169	X=514288.8200	Y=4712336.4900			
170	X=514267.0100	Y=4712339.3000			
171	X=514262.0900	Y=4712301.6200			
172	X=514259.9600	Y=4712295.2800			
173	X=514241.5800	Y=4712302.8200			
174	X=514237.5200	Y=4712285.2300			
175	X=514247.6600	Y=4712263.2200			
176	X=514246.3200	Y=4712259.7800			
177	X=514237.2500	Y=4712262.0700			
178	X=514233.8400	Y=4712248.7800			
179	X=514231.1400	Y=4712244.8700			
180	X=514229.9600	Y=4712238.0800			
181	X=514232.1000	Y=4712234.3600			
182	X=514230.1700	Y=4712234.6300			
183	X=514232.3300	Y=4712228.7000			
184	X=514259.2800	Y=4712219.3000			
185	X=514268.8100	Y=4712219.6200			
186	X=514277.7000	Y=4712214.4000			
187	X=514284.4000	Y=4712220.2800			
188	X=514299.2600	Y=4712233.1300			

Zona a adscribir.  
Superficie total:  
36.263,3 m<sup>2</sup>

Obi  
AMPÁ OBXECTO DA  
IACIÓN DA ADSCRICIÓN

CONTRADIQUE  
ACTUAL A DEMOLER

Coordenadas U.T.M. da zona a adscribir

1	X=513625.0405	Y=4712604.3285
2	X=513477.3486	Y=4712474.3659
3	X=513739.8048	Y=4712176.1060
4	X=513679.5128	Y=4712420.9926
5	X=513658.9873	Y=4712415.9222
6	X=513614.3925	Y=4712559.1399

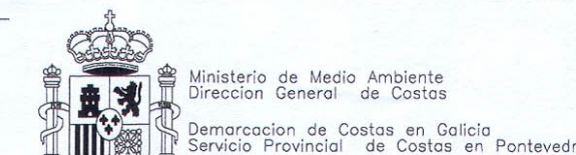
LÍMITE DA ZONA MARÍTIMO TERRESTRE

LÍMITE EXTERIOR  
DA ZONA PORTUARIA ACTUAL

AMPLIACIÓN DO LÍMITE EXTERIOR  
DA ZONA PORTUARIA SOLICITADA



CONSELLERÍA DE POLÍTICA TERRITORIAL,  
OBRAS PÚBLICAS E TRANSPORTES



PLANO DE ADSCRICIÓN DE AMPLIACIÓN DO PORTO DE VILANOVA DE AROUSA

U. XEPA DA ZONA DE PORTOS DE GALICIA	A XEPA DO SERVIZO PROVINCIAL DE COSTAS DE PONTEVEDRA	CONSELLERÍA DE ECONOMÍA E FISCALÍA	DATA:	Nº DE PLANO:
MATEO RUBIÁN FERNÁNDEZ	CRISTINA DE PAZ CARRERA Y LLORE	JOSÉ XAVIER GONZÁLEZ SAAVEDRA	ESCALA: 1:1.500	FOLIA 1 DE 1



## ANEXO Nº 4: FLOTA DEL PUERTO

---

LISTA	MATRICULA	FOLIO	CFPO	RBPCAG	NOMBRE BARCO	NOMBRE PUERTO	ESLORA TOTAL	ARQTRB	ARQGT	POTENCIA PRINCIPAL	CALADERO TIPO PESCA
3	VILL-5	322	50436	1999PO005013	RIN	Vilanova	4,8	1,12	0,46	10	CALADERO NACIONAL ART ES MENORES
3	VILL-5	357	55928	1995PO004324	CARTON	Vilanova	5	1,3	0,58	55	CALADERO NACIONAL ART ES MENORES
3	VILL-5	370	56057	1992PO002711	REVO	Vilanova	4,8	1,6	0,47	7	CALADERO NACIONAL ART ES MENORES
3	VILL-5	385	50264	1992PO002716	PORTUGUESA	Vilanova	4,55	0,9	0,43	4	CALADERO NACIONAL ART ES MENORES
3	VILL-5	443	51704	1999PO005019	AVENTURERA	Vilanova	4,42	1,11	0,53	5	CALADERO NACIONAL ART ES MENORES
4	VILL-5	5-03	56059	1992PO003977	MAIKA	Vilanova	4,85	1,66	0,56	8	
3	VILL-5	469	50254	1995PO004327	NUEVA MARINERA	Vilanova	5,3	1	0,7	10	CALADERO NACIONAL ART ES MENORES
3	VILL-5	539	51036	1992PO002659	GE	Vilanova	4,8	1,81	0,65	5	CALADERO NACIONAL ART ES MENORES
3	VILL-5	739	57361	1996PO004571	CHULAS	Vilanova	5,35	1,58	0,97	25	CALADERO NACIONAL ART ES MENORES
4	VI-4	55	13690	1992PO002643	LOLITA	Vilanova	9,7	8,58	7,49	102	
4	VILL-1	2-91	2742	1992PO003960	CORAL	Vilanova	9,5	9,13	7,5	109	
4	VILL-2	49	13674	1992CO000807	FARRAPA	Vilanova	13,6	14,3	16,8	133	
4	VILL-3	13	21699	1992PO002731	MENDEZ	Vilanova	12,7	16,8	19,9	140	
4	VILL-3	14	21745	1992PO002642	SANTORUM	Vilanova	13,2	10,9	12,4	96	
4	VILL-3	34	22440	1992PO001362	CARBALLO CUATRO	Vilanova	18,3	41	74	380	
4	VILL-3	40	21860	1992PO001361	VARELA	Vilanova	14,2	19,5	35,9	160	
4	VILL-3	44	22479	1992PO003994	SANTORITO	Vilanova	16,1	19,1	27,9	240	
4	VILL-3	3891	2315	1992CO001215	H. CRUZ	Vilanova	11,8	13,2	13,6	94	
4	VILL-3	5-01	58052	2001PO005203	UVENA UN	Vilanova	5	1,15	0,93	40	
4	VILL-3	6-91	14076	1992PO003163	TUNO SEGUNDO	Vilanova	14	15,5	23,4	128	
4	VILL-3	7291	15925	1992CO001283	SINDA	Vilanova	14,1	19,2	30,9	160	
4	VILL-3	9643	11053	1992PO002684	SATIN	Vilanova	12,3	9,62	17,4		
4	VILL-3	18691	13741	1992PO002725	MONTE SART	Vilanova	11,6	9,97	13,3	128	
4	VILL-3	19-00	14869	1992PO002811	LOIRO	Vilanova	13,9	18,4	16,3	130	
4	VILL-3	25-92	15302	1992PO002638	J.L.	Vilanova	13,7	18,4	25,6	97	
4	VILL-3	36-91	2704	1992PO002704	SEGUNDO TRINIDAD	Vilanova	13,8	12,4	12,4	90	
4	VILL-3	44-91	20334	1992PO003964	ISAAC SEGUNDO	Vilanova	12,3	10,9	10,7	95	
4	VILL-3	48-91	21720	1992PO002630	NUEVO BARON	Vilanova	13,6	15,9	24,3	170	
4	VILL-3	50-91	13687	1992PO002685	LURAPI	Vilanova	12,1	11,5	10,7	175	
4	VILL-3	51-91	2711	1992PO004102	ANTONIO MARIA	Vilanova	12,1	13,3	14,3	125	
4	VILL-3	57-91	15304	1992PO003974	MARIA CRISTINA	Vilanova	12,4	11	9,54	100	
4	VILL-3	96-91	22150	1992PO002660	FLATI	Vilanova	11,2	16,3	17	130	
4	VILL-3	141-91	3070	1992CO000480	REY DO PORTO	Vilanova	14,2	13,1	12,7	100	
4	VILL-3	162-91	14152	2002PO005254	H. PORTAS	Vilanova	15,5	19,8	28,3	160	
4	VILL-3	166-91	15395	1992PO002675	BEGOÑA SEGUNDA	Vilanova	13,2	15,2	15,6	92	
4	VILL-3	169-91	14210	1992PO002671	BORRASCA	Vilanova	10,7	11,9	11,1	130	
4	VILL-3	176-91	15371	1992PO002644	JANEIRO	Vilanova	14,3	19,7	28,5	150	
4	VILL-3	180-91	14870	1992PO002674	BENITO SUAREZ	Vilanova	13,2	15	15	135	
4	VILL-4	172	13762	1992PO002743	LEVI	Vilanova	12,8	19,9	20,4	128	



LISTA	MATRICULA	FOLIO	CFPO	RBPCAG	NOMBRE BARCO	NOMBRE PUERTO	ESLORA TOTAL	ARQTRB	ARQGT	POTENCIA PRINCIPAL	CALADERO TIPO PESCA
4	VILL-4	2091	11061	1992PO003968	JOSE Y LOLI	Vilanova	11	12,6	14,5	102	
4	VILL-4	19-91	20760	1992PO003944	MARIA DEL PILAR	Vilanova	9	5,9	4,95	68	
4	VILL-5	6	21960	1992PO002682	ALERTA TERCERO	Vilanova	15	23,1	34,5	190	
4	VILL-5	56-91	8976	1992PO002632	MELISA	Vilanova	12,7	15	13,3	128	
4	VILL-3	152-91	58168	2004PO005437	CARPA	Vilanova	4,8	1,27			
4	VILL-3	17-03	26180	2005PO005449	ALEXANDREA	Vilanova	14,1	23,2	22,5	220	
4	VILL-3	20-03	26257	2005PO005466	MANUCO	Vilanova	18	47,8	44,7	210	
4	VILL-3	2-03	26495	2005PO005512	MAJALE	Vilanova	16	24,1	25,7	250	
3	VILL-3	6-05	58352	2006PO005520	BUGI	Vilanova	4,9	0,84	0,68	8	CALADERO NACIONAL ART ES MENORES
4	VILL-3	30-04	26515	2006PO005522	NOVO FLATI	Vilanova	20,7	44,7	47,5	224	
4	VILL-3	14-93	26542	2006PO005524	MAR PRA	Vilanova	18	42,1	38,9	200	
3	VI-5	10093	56375	1992PO003889	LORENA	Vilanova	5,25	1,74	0,89		CALADERO NACIONAL ART ES MENORES
3	VILL-2	4697	57233	1996CO004721	PATRI	Vilanova	4,7	0,99	0,51		CALADERO NACIONAL ART ES MENORES
3	VILL-4	339	56060	2000PO005143	CHICHIÑA	Vilanova	4,42	0,96	0,35		CALADERO NACIONAL ART ES MENORES
3	VILL-3	2-91	57326	1996PO004630	BEN POR MI	Vilanova	4,7	0,74	0,52		CALADERO NACIONAL ART ES MENORES
3	VILL-3	3402	52100	1992PO003957	CARMEN	Vilanova	5	1,26	0,52	17	CALADERO NACIONAL ART ES MENORES
3	VILL-3	4312	53344	1996PO004639	MARIA DE CASTRO	Vilanova	4	1	0,45		CALADERO NACIONAL ART ES MENORES
3	VILL-3	4441	52696	1992PO002696	TI VESME	Vilanova	4,2	2	0,44		CALADERO NACIONAL ART ES MENORES
3	VILL-3	4447	52864	1996PO004693	LOLA	Vilanova	4,9	1	0,36	5	CALADERO NACIONAL ART ES MENORES
3	VILL-3	4830	20640	1992PO002719	PARA QUE VEAS	Vilanova	4,6	1,3	0,58	50	CALADERO NACIONAL ART ES MENORES
3	VILL-3	5-02	58179	2003PO005355	DIANA UN	Vilanova	4,49	1	0,56	15	CALADERO NACIONAL ART ES MENORES
3	VILL-3	5338	51228	1992PO003973	MARGARITA	Vilanova	4,5	1	0,45	25	CALADERO NACIONAL ART ES MENORES
3	VILL-3	5357	52533	1992PO002666	CHURRUCA	Vilanova	4,5	1	0,43		CALADERO NACIONAL ART ES MENORES
3	VILL-3	5422	52715	1992PO002652	JOSEFINA	Vilanova	4,4	1	0,46	4	CALADERO NACIONAL ART ES MENORES
3	VILL-3	5432	51178	1992PO002698	TERROR	Vilanova	4,2	1	0,51	4	CALADERO NACIONAL ART ES MENORES
3	VILL-3	5530	57598	1996PO004604	CARMEN	Vilanova	4,65	0,5	0,44	4,5	CALADERO NACIONAL ART ES MENORES
3	VILL-3	5639	51222	1992PO003958	CARMEN	Vilanova	3,6	0,5	0,5	5	CALADERO NACIONAL ART ES MENORES
3	VILL-3	5755	52896	1995PO004323	MARIA	Vilanova	5,27	1	0,63	20	CALADERO NACIONAL ARTES MENORES
3	VILL-3	6029	52138	1992PO002693	TUCHA	Vilanova	4,6	1	0,54	4,5	CALADERO NACIONAL ART ES MENORES
3	VILL-3	6037	50391	1992PO002668	CARMEN	Vilanova	3,7	0,5	0,36	55	CALADERO NACIONAL ART ES MENORES
3	VILL-3	6076	52488	1992PO002740	LOLA	Vilanova	4	1	0,51		CALADERO NACIONAL ART ES MENORES
3	VILL-3	6304	52435	1992PO002734	MARI	Vilanova	5,5	1,34	0,54	7	CALADERO NACIONAL ART ES MENORES
3	VILL-3	6365	52105	1996PO004509	MARIA	Vilanova	4,4	0,74	0,39	4	CALADERO NACIONAL ART ES MENORES
3	VILL-3	6370	53495	1992PO002709	ROSIÑA	Vilanova	4,5	1,2	0,5	4	CALADERO NACIONAL ART ES MENORES
3	VILL-3	6668	53333	1992PO002692	YA ESTA	Vilanova	4,7	1,21	0,51	7	CALADERO NACIONAL ART ES MENORES
3	VILL-3	6946	50080	1996PO004510	TOURIS	Vilanova	4,65	0,87	0,44	7	CALADERO NACIONAL ART ES MENORES
3	VILL-3	7009	52704	1997PO004853	CORON	Vilanova	4,4	0,94	0,43	7	CALADERO NACIONAL ART ES MENORES
3	VILL-3	7042	51225	1992PO002691	YO Y TU	Vilanova	4,3	1,13	0,44	5	CALADERO NACIONAL ART ES MENORES
3	VILL-3	7055	52110	1998PO004977	LELUCHA	Vilanova	5,32	1	0,69		CALADERO NACIONAL ART ES MENORES

LISTA	MATRICULA	FOLIO	CFPO	RBPCAG	NOMBRE BARCO	NOMBRE PUERTO	ESLORA TOTAL	ARQTRB	ARQGT	POTENCIA PRINCIPAL	CALADERO TIPO PESCA
3	VILL-3	7341	52709	1997PO004840	BONI	Vilanova	4,1	0,82	0,69		CALADERO NACIONAL ART ES MENORES
3	VILL-3	7360	52111	1992PO002646	LA FLOR DEL ROMERO	Vilanova	4,22	0,97	0,44	4	CALADERO NACIONAL ARTES MENORES
3	VILL-3	7362	51226	1997PO004773	GURIPA	Vilanova	4,3	0,9	0,44	5	CALADERO NACIONAL ART ES MENORES
3	VILL-3	7377	52345	1996PO004677	MARCAMILA	Vilanova	4,2	0,89	0,43	9,9	CALADERO NACIONAL ART ES MENORES
3	VILL-3	7537	51234	1992PO002697	TILA	Vilanova	4,55	0,77	0,33		CALADERO NACIONAL ART ES MENORES
3	VILL-3	7560	52487	1996PO004640	REVOLTA	Vilanova	4,6	0,96	0,44		CALADERO NACIONAL ART ES MENORES
3	VILL-3	7615	50184	1995PO004332	PARRACHO	Vilanova	4,25	0,67	0,34	7	CALADERO NACIONAL ART ES MENORES
3	VILL-3	7727	52697	1999PO005064	JOSE JUAN	Vilanova	4	0,9	0,4	7	CALADERO NACIONAL ART ES MENORES
3	VILL-3	7742	52354	1996PO004634	PACHANGA	Vilanova	4,5	1,08	0,5		CALADERO NACIONAL ART ES MENORES
3	VILL-3	7792	51239	1992PO002713	REGO	Vilanova	4,5	0,82	0,53	7	CALADERO NACIONAL ART ES MENORES
3	VILL-3	7935	56970	1992PO002450	MARISA	Vilanova	4,65	0,8	0,72	20	CALADERO NACIONAL ART ES MENORES
3	VILL-3	7967	50241	1992PO003985	OMA	Vilanova	4	0,73	0,38	4	CALADERO NACIONAL ART ES MENORES
3	VILL-3	7972	57684	1995PO004329	RENATA	Vilanova	4,9	1,12	0,75	10	CALADERO NACIONAL ART ES MENORES
3	VILL-3	8046	52108	1992PO002723	OJO	Vilanova	6	0,75	0,73	4,5	CALADERO NACIONAL ART ES MENORES
3	VILL-3	8095	52551	1998CO005278	ES MIA	Vilanova	4,3	1,09	0,39		CALADERO NACIONAL ARTES MENORES
3	VILL-3	8246	52862	1996PO004698	MAÑERO	Vilanova	4,6	0,94	0,44	7	CALADERO NACIONAL ART ES MENORES
3	VILL-3	8276	56150	1992PO003990	RAPINA	Vilanova	4,5	0,94	0,47	4,5	CALADERO NACIONAL ART ES MENORES
3	VILL-3	8322	50295	1992PO002732	MARORI	Vilanova	5	1,05	0,5	5	CALADERO NACIONAL ART ES MENORES
3	VILL-3	8381	57512	1997PO004854	JOPIBA	Vilanova	4,9	0,68	0,45		CALADERO NACIONAL ART ES MENORES
3	VILL-3	8406	53259	1996PO004544	PERICA	Vilanova	4	1,09	0,29	9,9	CALADERO NACIONAL ART ES MENORES
3	VILL-3	8496	52109	1996PO004497	MAPAZ	Vilanova	4,9	1,2	0,55		CALADERO NACIONAL ART ES MENORES
3	VILL-3	8518	53338	1996PO004603	LECA	Vilanova	5	1,02	0,58	10	CALADERO NACIONAL ART ES MENORES
3	VILL-3	8520	53339	1996PO004753	BESCOCA	Vilanova	4,5	1,41	0,51		CALADERO NACIONAL ART ES MENORES
3	VILL-3	8649	13419	1992PO003875	JOCARLO	Vilanova	4,7	0,95	0,45	5	CALADERO NACIONAL ART ES MENORES
3	VILL-3	8729	56621	1992PO004001	TAFULA	Vilanova	4,65	0,58	0,41	5	CALADERO NACIONAL ART ES MENORES
3	VILL-3	8842	51378	1997PO004795	LUMA	Vilanova	4,15	0,68	0,37	4	CALADERO NACIONAL ART ES MENORES
3	VILL-3	8933	53335	1996PO004636	MARTINI	Vilanova	4,36	0,68	0,43	28	CALADERO NACIONAL ART ES MENORES
3	VILL-3	8934	51376	1992PO004002	YOLANDA	Vilanova	4,4	0,68	0,37	5	CALADERO NACIONAL ARTES MENORES
3	VILL-3	8959	53336	1992PO003969	JUPACA	Vilanova	4,4	0,69	0,8	20	CALADERO NACIONAL ART ES MENORES
3	VILL-3	8960	57580	1992PO003963	ESPREMANS	Vilanova	4,4	1,1	0,38	5	CALADERO NACIONAL ART ES MENORES
3	VILL-3	8967	50075	1992PO003967	J.M.	Vilanova	4,3	1,65	0,43	4	CALADERO NACIONAL ART ES MENORES
4	VILL-3	14-94	2735	1992PO002637	MANOLO SEGUNDO	Vilanova	10	11,3	8,73	170	
3	VILL-3	8998	52890	1996PO004679	TANA	Vilanova	4,35	0,63	0,41	7	CALADERO NACIONAL ART ES MENORES
3	VILL-3	9111	53267	1997PO004843	SUSI	Vilanova	4,8	1,3	0,47		CALADERO NACIONAL ART ES MENORES
3	VILL-3	9118	52708	1996PO004658	RIOJA	Vilanova	4,9	1,08	0,49	30	CALADERO NACIONAL ART ES MENORES
3	VILL-3	9137	53001	1992PO003979	MERCHE	Vilanova	4,5	0,92	0,4	5	CALADERO NACIONAL ARTES MENORES
3	VILL-3	9153	52998	1992PO003965	ISABEL	Vilanova	4,7	1,13	0,45	5	CALADERO NACIONAL ART ES MENORES
3	VILL-3	9191	52430	1992PO002702	SIRENA	Vilanova	4,55	1,32	0,44	17	CALADERO NACIONAL ART ES MENORES
3	VILL-3	9203	2705	1992PO002701	SUCANI	Vilanova	5,7	1,54	0,77	6	CALADERO NACIONAL ART ES MENORES

LISTA	MATRICULA	FOLIO	CFPO	RBPCAG	NOMBRE BARCO	NOMBRE PUERTO	ESLORA TOTAL	ARQTRB	ARQGT	POTENCIA PRINCIPAL	CALADERO TIPO PESCA
3	VILL-3	9214	51232	1996PO004637	MIRA	Vilanova	4,95	0,73	0,42	4	CALADERO NACIONAL ART ES MENORES
3	VILL-3	9227	53337	1992PO002690	V.M.	Vilanova	4,8	1,09	0,49	7	CALADERO NACIONAL ART ES MENORES
3	VILL-3	9240	52351	1996PO004547	EMI	Vilanova	4,8	1,26	0,57		CALADERO NACIONAL ART ES MENORES
3	VILL-3	9242	52103	1992PO003983	NUCA	Vilanova	4,85	0,97	0,44	4	CALADERO NACIONAL ART ES MENORES
3	VILL-3	9244	50077	1999PO005022	LUNA	Vilanova	4,9	1,33	0,63	4	CALADERO NACIONAL ART ES MENORES
3	VILL-3	9283	51370	1996PO004638	DO AGRO	Vilanova	4,8	1,7	0,61	7	CALADERO NACIONAL ART ES MENORES
3	VILL-3	9290	50238	1992PO002700	SUSANA	Vilanova	4,7	0,97	0,91	6	CALADERO NACIONAL ART ES MENORES