


EL JEFE DE AREA



Fdo. : JOSE RAMON MARTINEZ CORDERO

LA JEFE DEL SERVICIO DE COSTAS




Fdo. : CRISTINA DE PAZ-CURBERA Y LLOVERA

ESCALA: 1:5.000

0 50 100 150 200 250m.

Explicación de las curvas de nivel: 5 metros


 **TOPONORT S.A.**
INGENIEROS, ARQUITECTOS Y DISEÑADORES

Origen de la coordenada "Z"
Coto referencial de mareas
Bojamar viva Equinoccial respecto al
Nivel Medio del Mar en Alicante +

Nº EXPEDIENTE
---------------	-------

HOJA Nº 1-7
Ref. Plano Situación
FECHA
Junio de 2008

DESLINDE DEL DOMINIO PUBLICO MARITIMO TERRESTRE
TERMINO
TOTALIDAD DEL TERMINO MUNICIPAL DE O GROVE
EXCEPTO EL ISTMO DE LA LAGUNA Y LAS PLAYAS DE MENCUBERA, AGUA DA GUZ Y PARRAMELOS
TERMINO MUNICIPAL: O GROVE
PROVINCIA: PONTEVEDRA



INFORMACION CARTOGRAFICA

PROTECCION ULTIMA ELIPSOIDE INTERNACIONAL. - HIESO 29
 ALTITUDES REFERIDAS AL NIVEL DEL MAR EN LA ZONA
 COORDENADAS GRAFICAS EN LAS ESKIMAS DE LA HOJA
 POR FOTOGRAFAMIENTO REALIZADO EN
 REINOLACIION POPPA DE ESTE LEVANTAMIENTO
 METODO DE CAMPO DE TRANSACCION NACIONAL
 RESTITUCION Y EDICION REALIZADO EN
 POR

SIGNOS CONVENCIONALES PARTICULARES

— — — — —	Linea finita interior de la alera del mar
— — — — —	Linea desfilde del D. P. M. I.
+ + + + +	Linea señaladora de protección
— — — — —	Linea de destino antiguo
— — — — —	Linea de primerio de concesión
— — — — —	Linea paradas camiones
①	HITOS Y MONUM.
A	VERTICES RED GEODÉSICA
Δ	VERTICES REPLANTO

GRÁFICO DISTRIBUCIÓN DE HOJAS

2	1
4	3
5	6