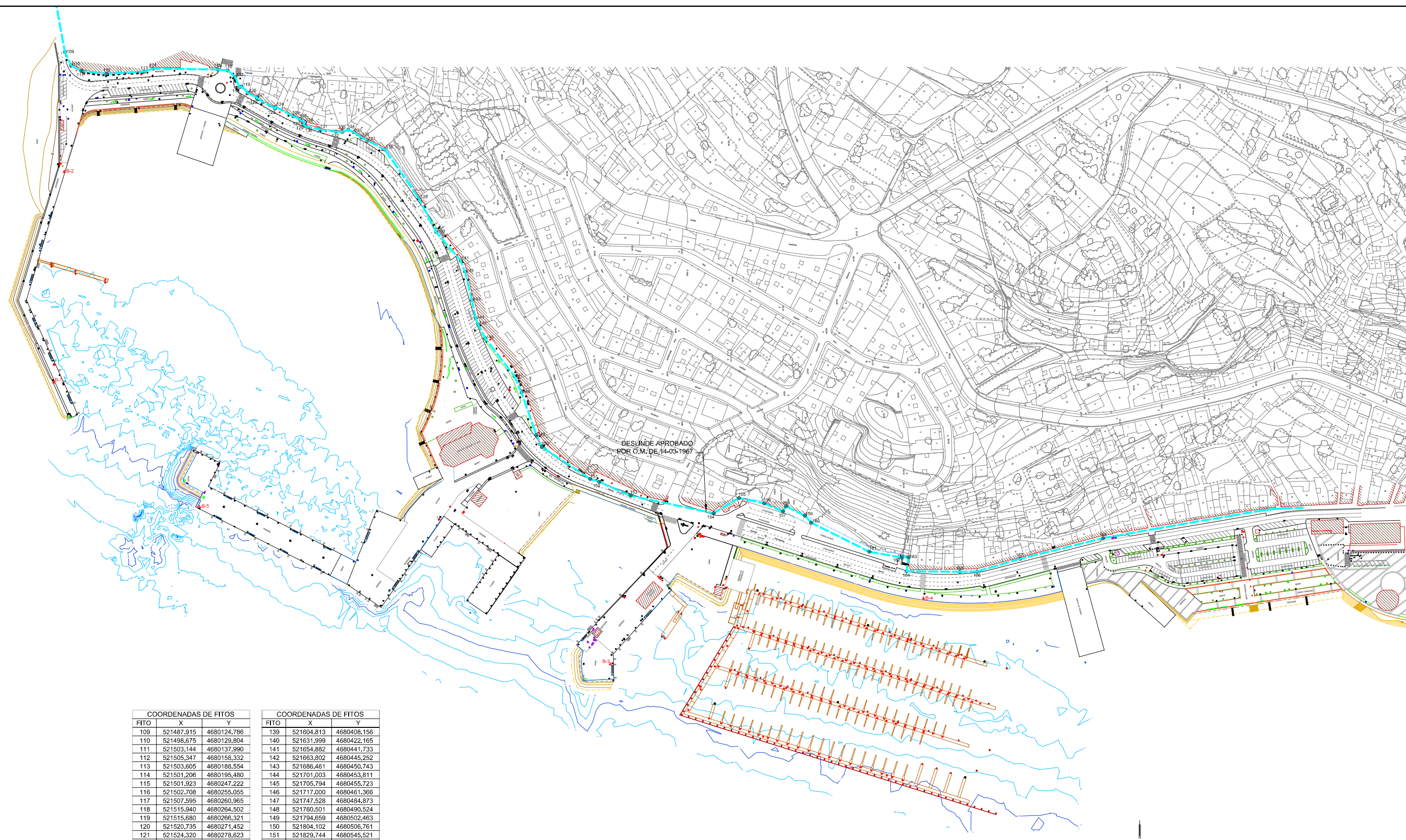





## **ANEXO Nº2: DESLINDE DEL DOMINIO PUBLICO MARITIMO – TERRESTRE**




COORDENADAS DE FITOS		
FITO	X	Y
109	521487.915	4680124.786
110	521498.875	4680129.804
111	521503.144	4680137.990
112	521505.347	4680158.332
113	521503.605	4680188.554
114	521501.206	4680195.480
115	521501.923	4680247.222
116	521502.708	4680255.055
117	521507.595	4680260.965
118	521515.940	4680264.502
119	521515.680	4680266.321
120	521520.735	4680271.452
121	521524.320	4680278.623
122	521524.853	4680278.507
123	521533.187	4680293.166
124	521531.779	4680293.586
125	521539.323	4680307.581
126	521541.616	4680313.051
127	521542.596	4680313.587
128	521544.055	4680317.072
129	521545.878	4680315.838
130	521547.473	4680317.782
131	521549.847	4680328.857
132	521551.668	4680341.889
133	521551.673	4680347.325
134	521550.182	4680351.729
135	521551.932	4680355.997
136	521556.228	4680362.294
137	521559.119	4680366.909
138	521566.093	4680381.017

COORDENADAS DE FITOS		
FITO	X	Y
139	521604.813	4680408.156
140	521631.999	4680422.165
141	521654.882	4680441.733
142	521663.802	4680445.252
143	521686.461	4680450.743
144	521701.003	4680453.811
145	521705.794	4680455.723
146	521717.000	4680461.366
147	521747.528	4680484.873
148	521760.501	4680490.524
149	521794.659	4680502.463
150	521804.102	4680506.761
151	521829.744	4680545.521
152	521832.018	4680552.831
153	521843.100	4680577.785
154	521857.145	4680644.400
155	521844.977	4680664.676
156	521849.283	4680684.875
157	521855.675	4680699.825
158	521851.553	4680702.394
159	521859.118	4680717.378
160	521864.659	4680722.442
161	521887.925	4680769.068
162	521892.615	4680794.915
163	521892.279	4680800.340
164	521903.620	4680798.970
165	521904.011	4680841.627
166	521903.762	4680855.526
167	521893.626	4680889.810
168	521877.084	4680956.373



**XUNTA DE GALICIA**  
CONSELLERÍA DO MEDIO RURAL  
E DO MAR



**DELIMITACIÓN DE ESPACIOS Y USOS PORTUARIOS  
EN EL PUERTO DE MOAÑA**

TÍTULO DEL PLANO: **DESLINDE DEL DOMINIO PUBLICO MARITIMO TERRESTRE**


PUERTO:  
**MOAÑA**  
(Moaña-Pontevedra)

CLAVE:

ESCALAS:  
DIN A1: 1:1500  
DIN A3: 1:3000

FECHA:  
DICIEMBRE 2012

Nº PLANO: **01**  
HOJA: 1 DE: 1

AUTOR DEL DOCUMENTO:  
  
ROBERTO NÚÑEZ DE ARENAS BASTEIRO

JEFE DEPARTAMENTO PLANIFICACIÓN  
PORTUARIA:  
ANDRÉS CERVANTES REFOJOS

JEFE DE ÁREA DE EXPLOTACIÓN Y  
PLANIFICACIÓN:  
ANA ISABEL CALZADILLA BOUZÓN