



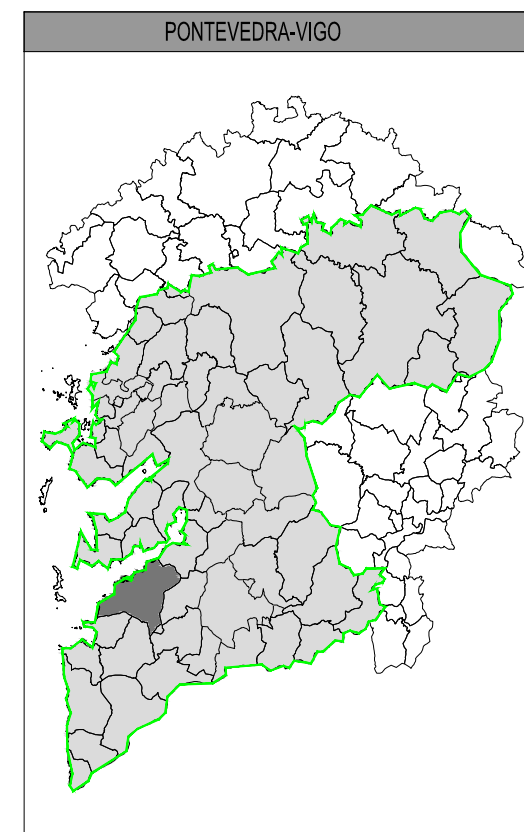
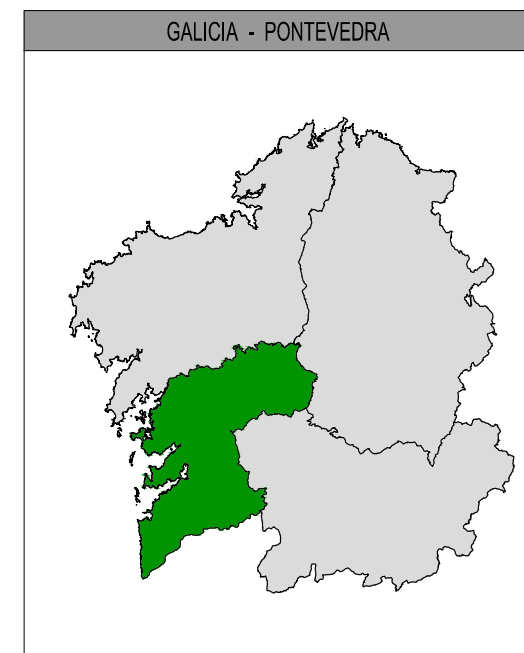
## PLANOS






## INDICE

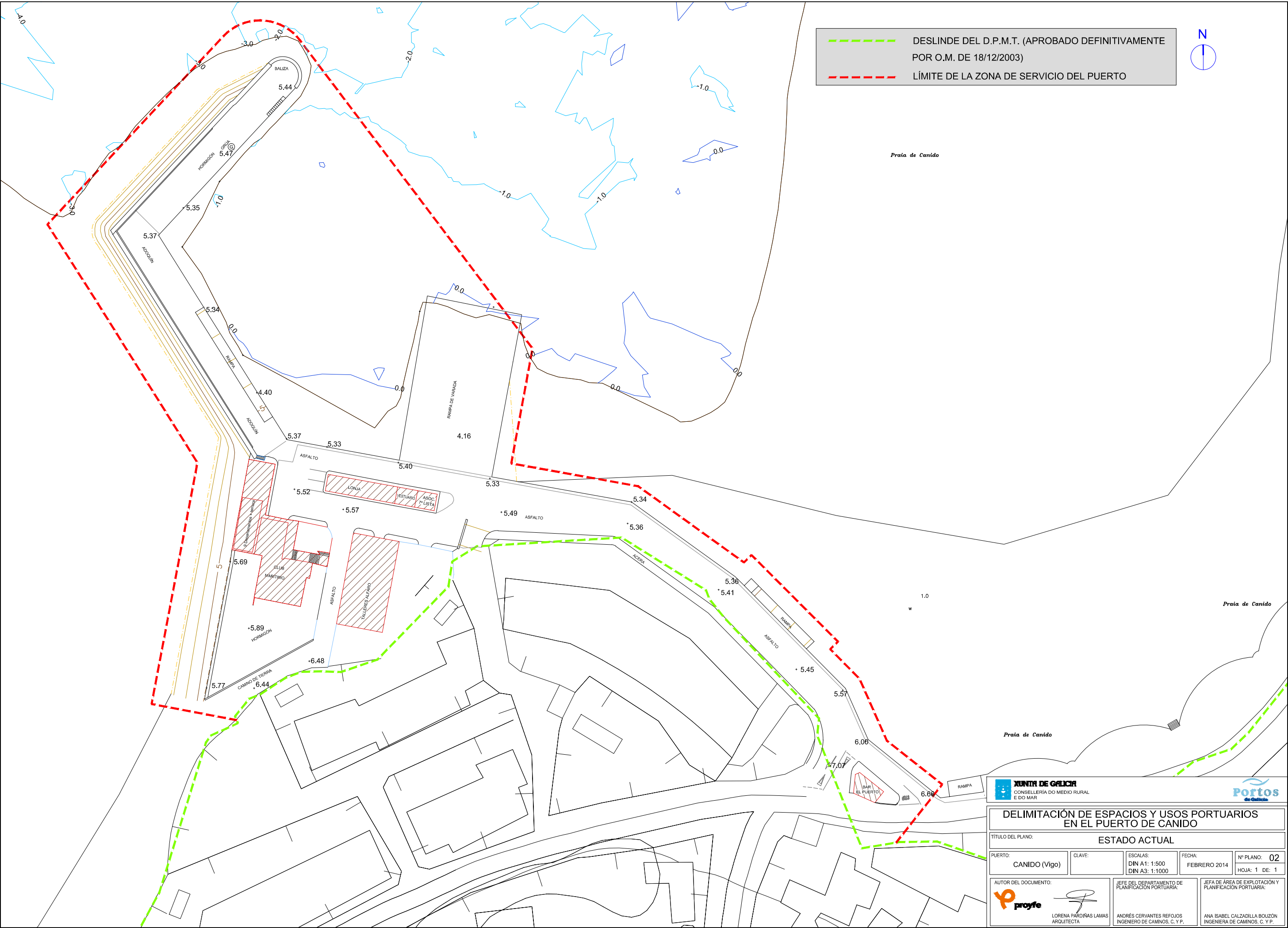
1. SITUACIÓN Y EMPLAZAMIENTO
2. ESTADO ACTUAL
3. DELIMITACIÓN DE LA ZONA DE SERVICIO
4. DELIMITACIÓN DE USOS





|   |        |   |              |
|---|--------|---|--------------|
|  <b>XUNTA DE GALICIA</b><br>CONSELLERÍA DO MEDIO RURAL<br>E DO MAR |        |  |              |
| <b>DELIMITACIÓN DE ESPACIOS Y USOS PORTUARIOS<br/>EN EL PUERTO DE CANIDO</b>  |        |   |              |
| TÍTULO DEL PLANO:   |        |   |              |
| <b>SITUACIÓN Y EMPLAZAMIENTO</b>  |        |   |              |
| PUERTO:   | CLAVE: | ESCALAS:  | FECHA:       |
| CANIDO (Vigo)   |        | DIN A1: 1:125.000<br>DIN A3: 1:250.000  | FEBRERO 2014 |
| Nº PLANO: 01  |        | HOJA: 1 DE: 1   |              |
| AUTOR DEL DOCUMENTO:  |        | JEFE DEL DEPARTAMENTO DE PLANIFICACIÓN PORTUARIA:                                     |              |
| <br>LORENA PAROJÁS LAMAS<br>ARQUITECTA                             |        | ANDRÉS CERVANTES REFOJOS<br>INGENIERO DE CAMINOS, C. Y P.                             |              |
|   |        | ANA ISABEL CALZADILLA BOUZÓN<br>INGENIERA DE CAMINOS, C. Y P.                         |              |





--- DESLINDE DEL D.P.M.T. (APROBADO DEFINITIVAMENTE POR O.M. DE 18/12/2003)  
--- LÍMITE DE LA ZONA DE SERVICIO DEL PUERTO



**XUNTA DE GALICIA**  
CONSELLERÍA DO MEDIO RURAL  
E DO MAR

**Portos**  
de Galicia

**DELIMITACIÓN DE ESPACIOS Y USOS PORTUARIOS  
EN EL PUERTO DE CANIDO**

TÍTULO DEL PLANO: **ESTADO ACTUAL**

|                                 |        |   |                        |                                      |
|---------------------------------|--------|---|------------------------|--------------------------------------|
| PUERTO:<br><b>CANIDO (Vigo)</b> | CLAVE: | ESCALAS:<br>DIN A1: 1:500<br>DIN A3: 1:1000 | FECHA:<br>FEBRERO 2014 | Nº PLANO: <b>02</b><br>HOJA: 1 DE: 1 |
|---------------------------------|--------|---|------------------------|--------------------------------------|

|  |   |  |
|--|---|--|
| AUTOR DEL DOCUMENTO:<br><b>proyte</b><br>LORENA PAROÍÑAS LAMAS<br>ARQUITECTA | JEFE DEL DEPARTAMENTO DE<br>PLANIFICACIÓN PORTUARIA:<br>ANDRÉS CERVANTES REFOJOS<br>INGENIERO DE CAMINOS, C. Y P. | JEFE DE ÁREA DE EXPLOTACIÓN Y<br>PLANIFICACIÓN PORTUARIA:<br>ANA ISABEL CALZADILLA BOUZÓN<br>INGENIERA DE CAMINOS, C. Y P. |
|--|---|--|

