
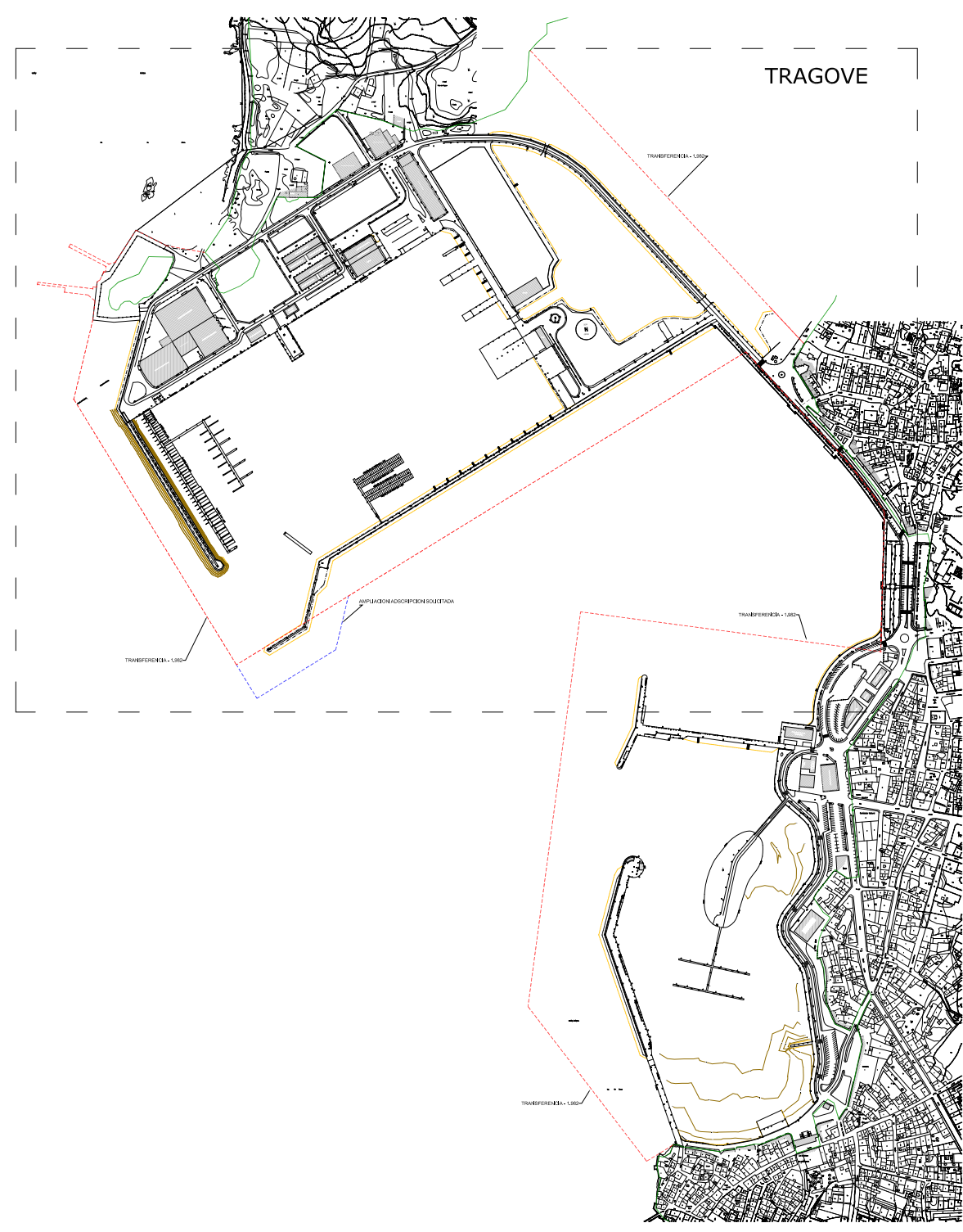
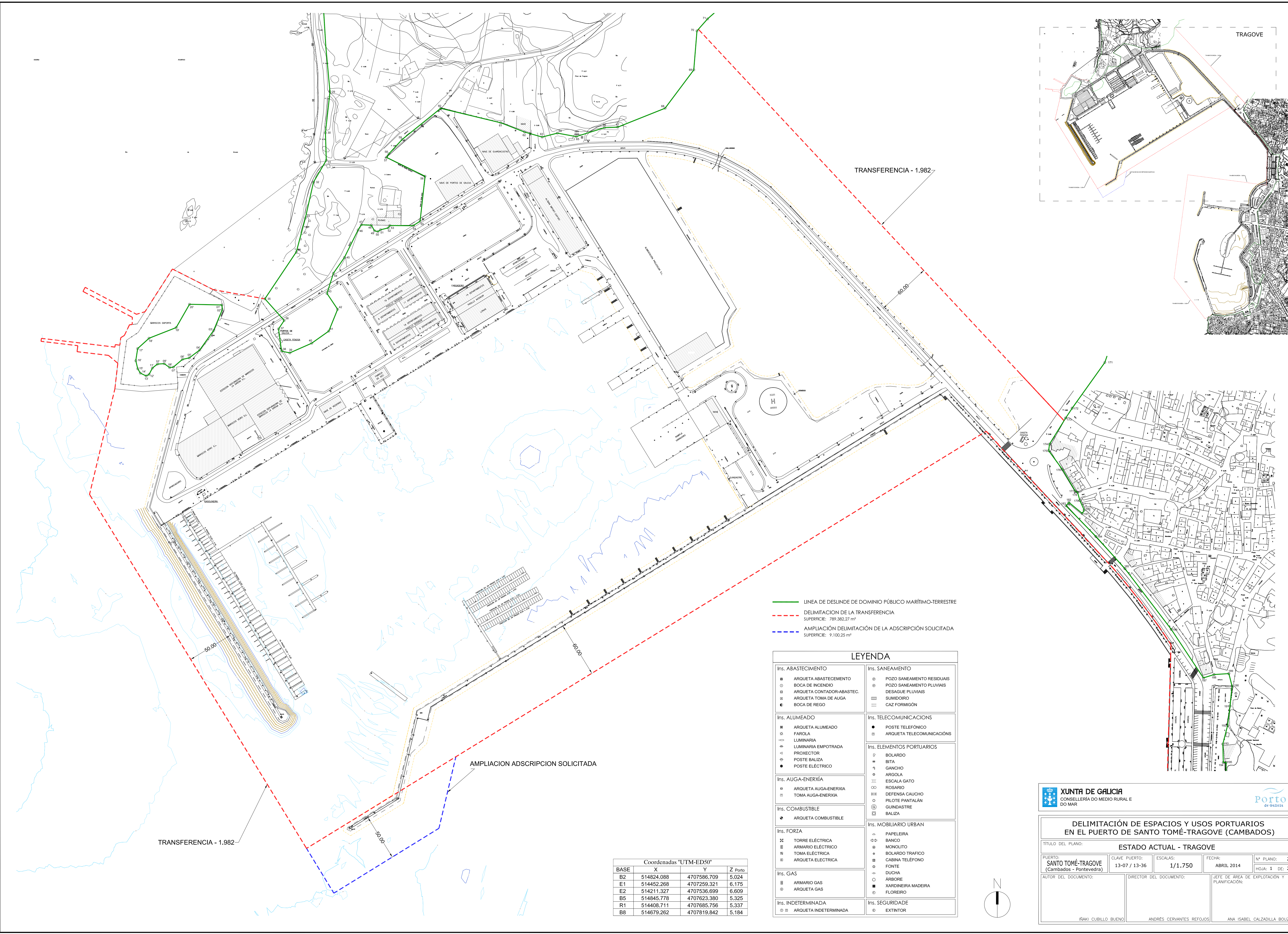
 XUNTA DE GALICIA CONSELLERÍA DO MEDIO RURAL E DO MAR					
DELIMITACIÓN DE ESPACIOS Y USOS PORTUARIOS EN EL PUERTO DE SANTO TOMÉ-TRAGOVE (CAMBADOS)					
TÍTULO DEL PLANO: SITUACION Y EMPLAZAMIENTO					
PUERTO: SANTO TOMÉ-TRAGOVE (Cambados - Pontevedra)	CLAVE PUERTO: 13-07 / 13-36	ESCALAS: 1/4.000	FECHA: ABRIL 2014	Nº PLANO: 1 HOJA: 1 DE: 1	
AUTOR DEL DOCUMENTO: IRAKI CUBILLO BUENO		DIRECTOR DEL DOCUMENTO: ANDRÉS CERVANTES REFOJOS		JEFE DE ÁREA DE EXPLOTACIÓN Y PLANIFICACIÓN: ANA ISABEL CALZADILLA BOUZON	




- LINEA DE DESLINDE DE DOMINIO PÚBLICO MARÍTIMO-TERRESTRE
- DELIMITACION DE LA TRANSFERENCIA
SUPERFICIE: 789.382,27 m²
- AMPLIACIÓN DELIMITACIÓN DE LA ADSCRIPCIÓN SOLICITADA
SUPERFICIE: 9.100,25 m²

LEYENDA

Ins. ABASTECIMIENTO <ul style="list-style-type: none">ARQUETA ABASTECIMIENTOBOCA DE INCENDIOARQUETA CONTADOR-ABASTEC.ARQUETA TOMA DE AGUABOCA DE REGO	Ins. SANEAMIENTO <ul style="list-style-type: none">POZO SANEAMIENTO RESIDUAISPOZO SANEAMIENTO PLUVIAISDESAGUE PLUVIAISSUMIDOIROCAZ FORMIGÓN
Ins. ALUMBEADO <ul style="list-style-type: none">ARQUETA ALUMBEADOFAROLALUMINARIALUMINARIA EMPOTRADAPROXECTORPOSTE BALIZAPOSTE ELÉCTRICO	Ins. TELECOMUNICACIONES <ul style="list-style-type: none">POSTE TELEFÓNICOARQUETA TELECOMUNICACIONES
Ins. AUGA-ENERXÍA <ul style="list-style-type: none">ARQUETA AUGA-ENERXIATOMA AUGA-ENERXIA	Ins. ELEMENTOS PORTUARIOS <ul style="list-style-type: none">BOLARDOBITAGANCHOARGOLAESCALA GATOROSARIODEFENSA CAUCHOPILOTE PANTALÁNGUINDASTREBALIZA
Ins. COMBUSTIBLE <ul style="list-style-type: none">ARQUETA COMBUSTIBLE	Ins. MOBILIARIO URBAN <ul style="list-style-type: none">PAPELEIRABANCOMONOLITOBOLARDO TRAFICOCABINA TELEFONOFONTEDUCHAARBOREXARDINEIRA MADEIRAFLOREIRO
Ins. FORZA <ul style="list-style-type: none">TORRE ELÉCTRICAARMARIO ELÉCTRICOTOMA ELÉCTRICAARQUETA ELÉCTRICA	Ins. SEGURIDADE <ul style="list-style-type: none">EXTINTOR
Ins. GAS <ul style="list-style-type: none">ARMARIO GASARQUETA GAS	
Ins. INDETERMINADA <ul style="list-style-type: none">ARQUETA INDETERMINADA	

Coordenadas "UTM-ED50"			
BASE	X	Y	Z Porto
B2	514824.088	4707586.709	5.024
E1	514452.268	4707259.321	6.175
E2	514211.327	4707536.699	6.609
B5	514845.778	4707623.380	5.325
R1	514408.711	4707685.756	5.337
B8	514679.262	4707819.842	5.184



XUNTA DE GALICIA
CONSELLERÍA DO MEDIO RURAL E DO MAR



Portos
de Galicia

DELIMITACIÓN DE ESPACIOS Y USOS PORTUARIOS EN EL PUERTO DE SANTO TOMÉ-TRAGOVE (Cambados - Pontevedra)

TÍTULO DEL PLANO:

ESTADO ACTUAL - TRAGOVE

PUERTO:

SANTO TOMÉ-TRAGOVE
(Cambados - Pontevedra)

CLAVE PUERTO:

13-07 / 13-36

ESCALAS:

1/1.750

FECHA:

ABRIL 2014

Nº PLANO:

2

HOJA: 1 DE: 2

AUTOR DEL DOCUMENTO:

DIRECTOR DEL DOCUMENTO:

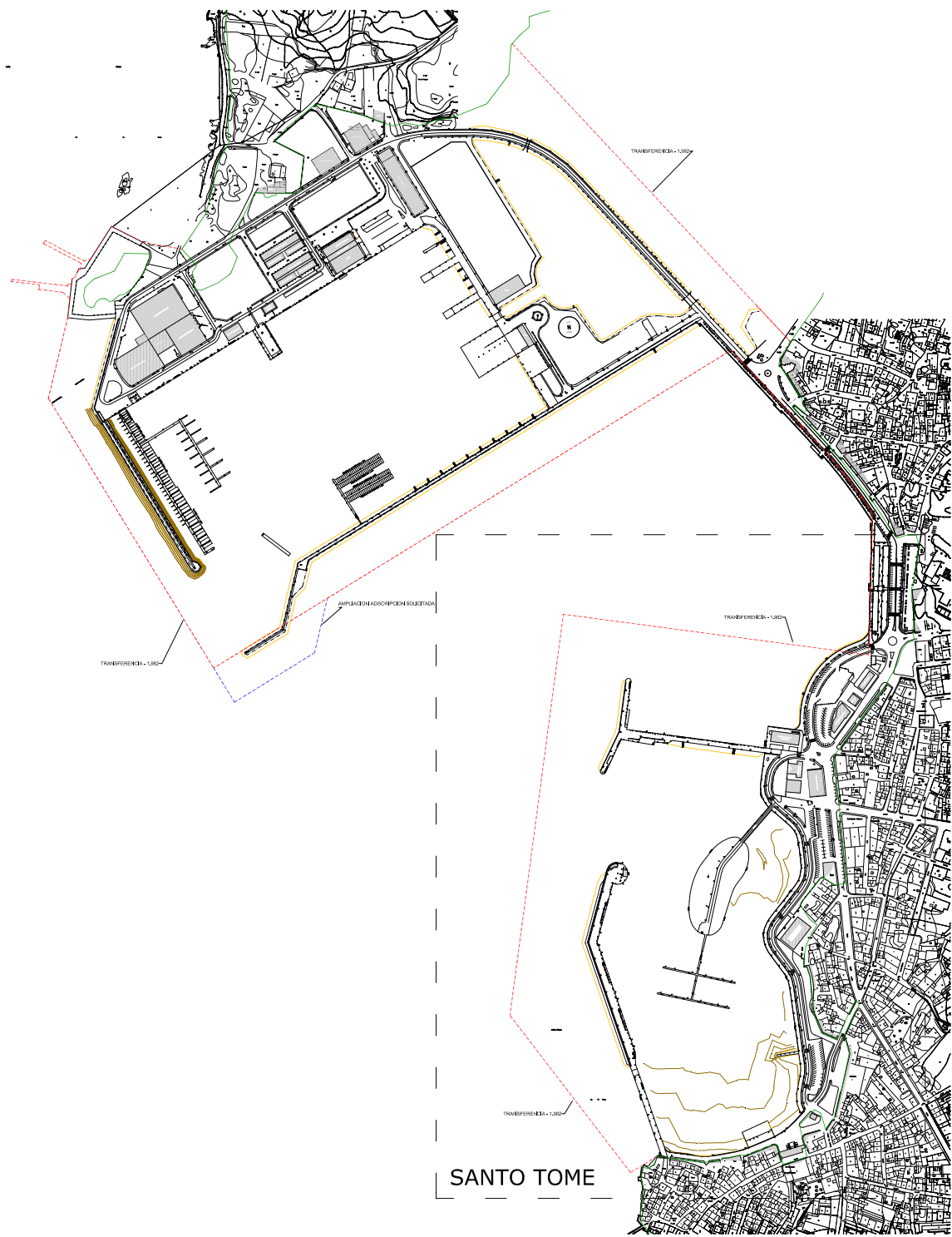
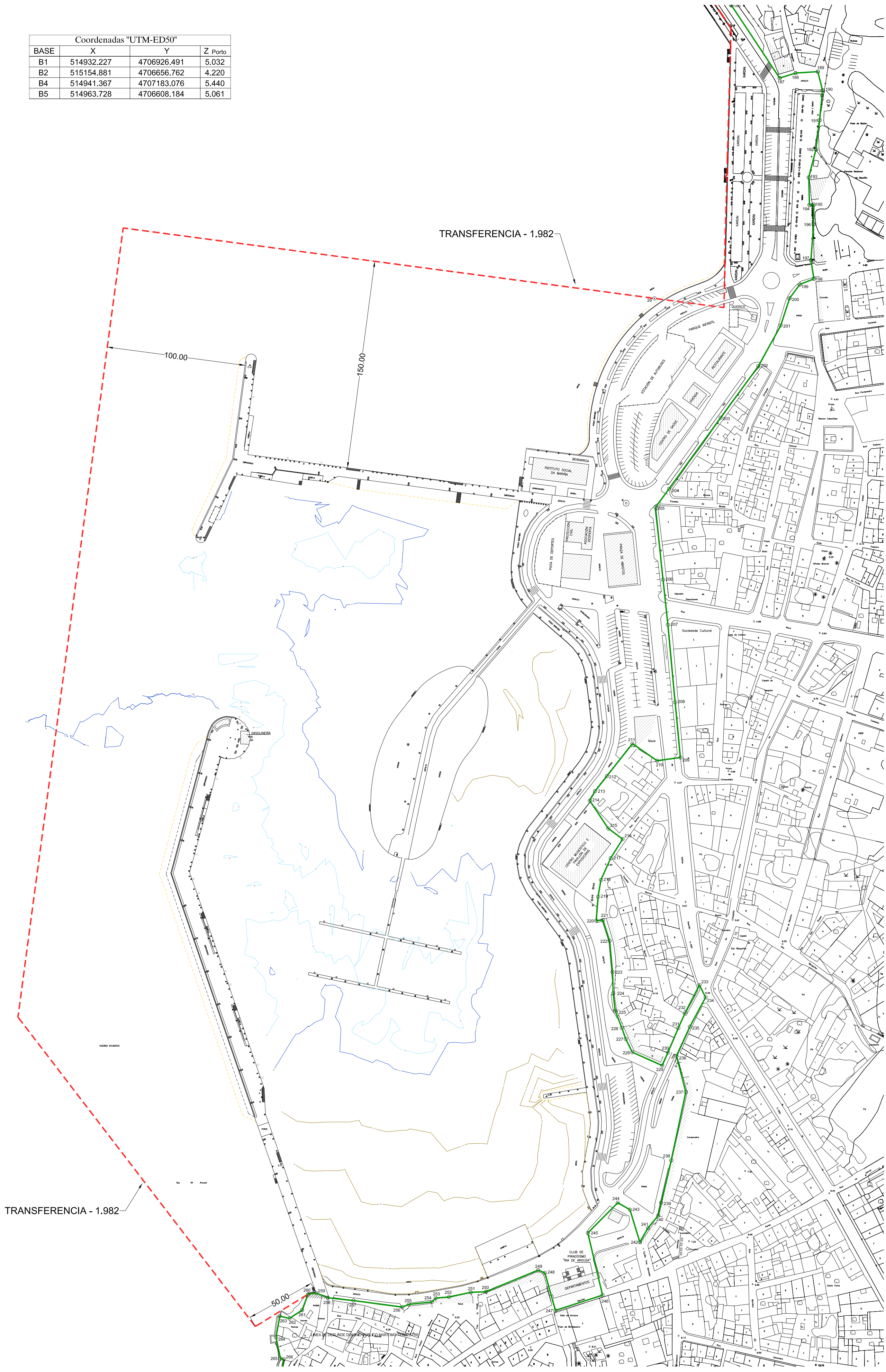
JEFE DE ÁREA DE EXPLOTACIÓN Y PLANIFICACIÓN:

IRAKI CUBILLO BUENO

ANDRÉS CERVANTES REFOJOS

ANA ISABEL CALZADILLA BOUZON

Coordenadas "UTM-ED50"			
BASE	X	Y	Z Ponto
B1	514932.227	4706926.491	5.032
B2	515154.881	4706866.762	4.220
B4	514941.367	4707183.076	5.440
B5	514963.728	4706608.184	5.061



- LÍNEA DE DESLINDE DE DOMINIO PÚBLICO MARÍTIMO-TERRESTRE
- DELIMITACIÓN DE LA TRANSFERENCIA
SUPERFICIE: 789.382,27 m²
- AMPLIACIÓN DELIMITACIÓN DE LA ADSCRIPCIÓN SOLICITADA
SUPERFICIE: 9.100,25 m²

LEYENDA	
Ins. ABASTECIMIENTO	Ins. SANEAMIENTO
ARQUETA ABASTECIMIENTO	POZO SANEAMIENTO RESIDUAIS
BOCA DE INCENDIO	POZO SANEAMIENTO PLUVIAIS
ARQUETA CONTADOR-ABASTEC.	DESAGUE PLUVIAIS
ARQUETA TOMA DE AUGA	SUMIDOIRO
BOCA DE REGO	CAZ FORMIGÓN
Ins. ALUMBEADO	Ins. TELECOMUNICACIONES
ARQUETA ALUMBEADO	POSTE TELEFÓNICO
FAROLA	ARQUETA TELECOMUNICACIONES
LUMINARIA	Ins. ELEMENTOS PORTUARIOS
LUMINARIA EMPOTRADA	BOLARDO
PROXECTOR	BITA
POSTE BALIZA	GANCHOS
POSTE ELÉCTRICO	ARGOLA
Ins. AUGA-ENERXÍA	ESCALA GATO
ARQUETA AUGA-ENERXIA	ROSARIO
TOMA AUGA-ENERXIA	DEFENSA CAUCHO
Ins. COMBUSTIBLE	PILOTE PANTALÁN
ARQUETA COMBUSTIBLE	GUINDASTRE
Ins. FORZA	BALIZA
TORRE ELÉCTRICA	Ins. MOBILIARIO URBAN
ARMARIO ELÉCTRICO	PAPELEIRA
TOMA ELÉCTRICA	BANCO
ARQUETA ELÉCTRICA	MONOLITO
Ins. GAS	BOLARDO TRAFICO
ARMARIO GAS	CABINA TELÉFONO
ARQUETA GAS	FONTE
Ins. INDETERMINADA	DUCHA
ARQUETA INDETERMINADA	ARBORE
	XARDINEIRA MADEIRA
	FLOREIRO
	Ins. SEGURIDADE
	EXTINTOR

XUNTA DE GALICIA
CONSELLERÍA DO MEDIO RURAL E DO MAR

DELIMITACIÓN DE ESPACIOS Y USOS PORTUARIOS EN EL PUERTO DE SANTO TOMÉ-TRAGOVE (CAMBADOS)

TÍTULO DEL PLANO: **ESTADO ACTUAL - SANTO TOME**

PUERTO: **SANTO TOMÉ-TRAGOVE (Cambados - Pontevedra)**

CLAVE PUERTO: **13-07 / 13-36**

ESCALAS: **1/1.750**

FECHA: **ABRIL 2014**

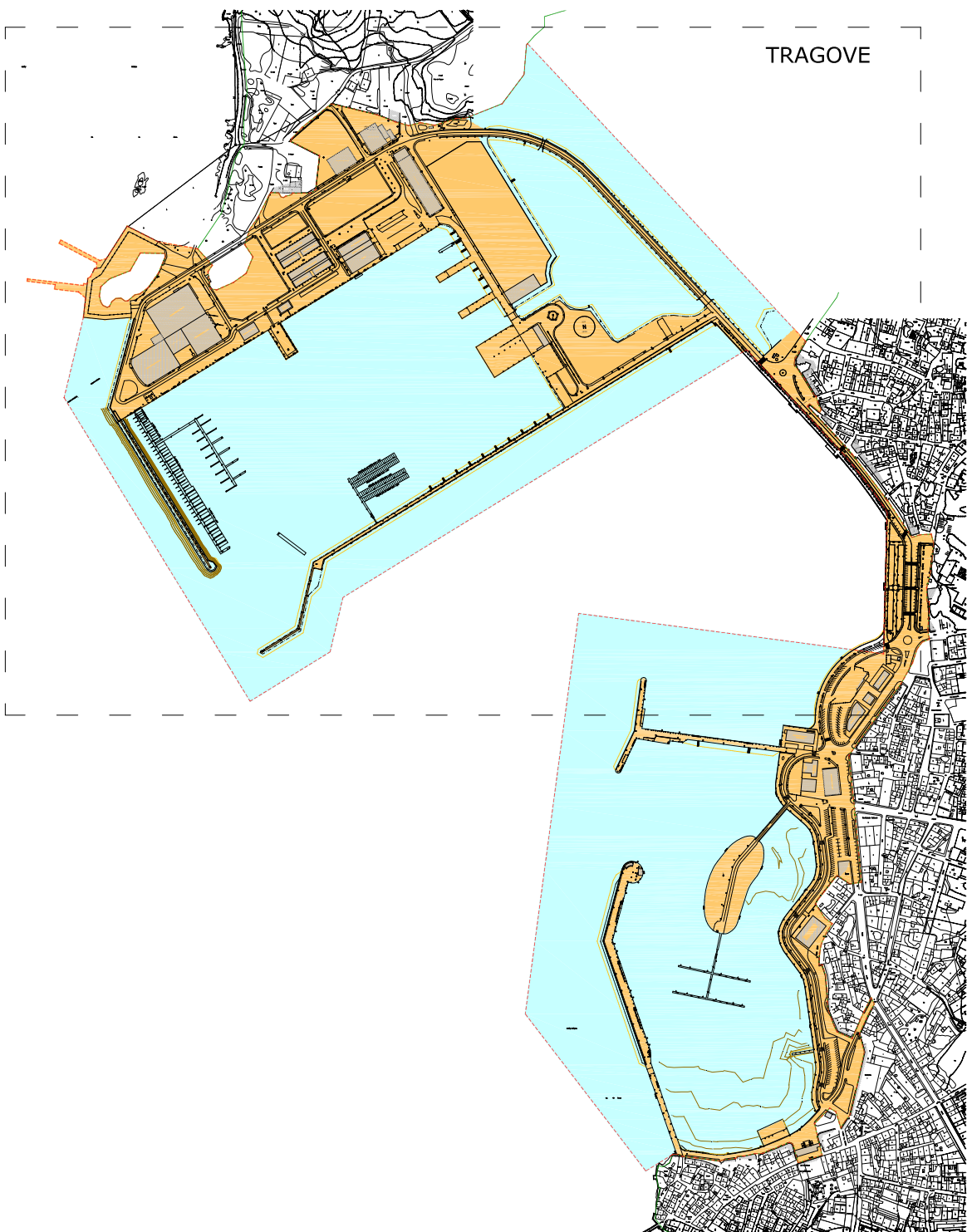
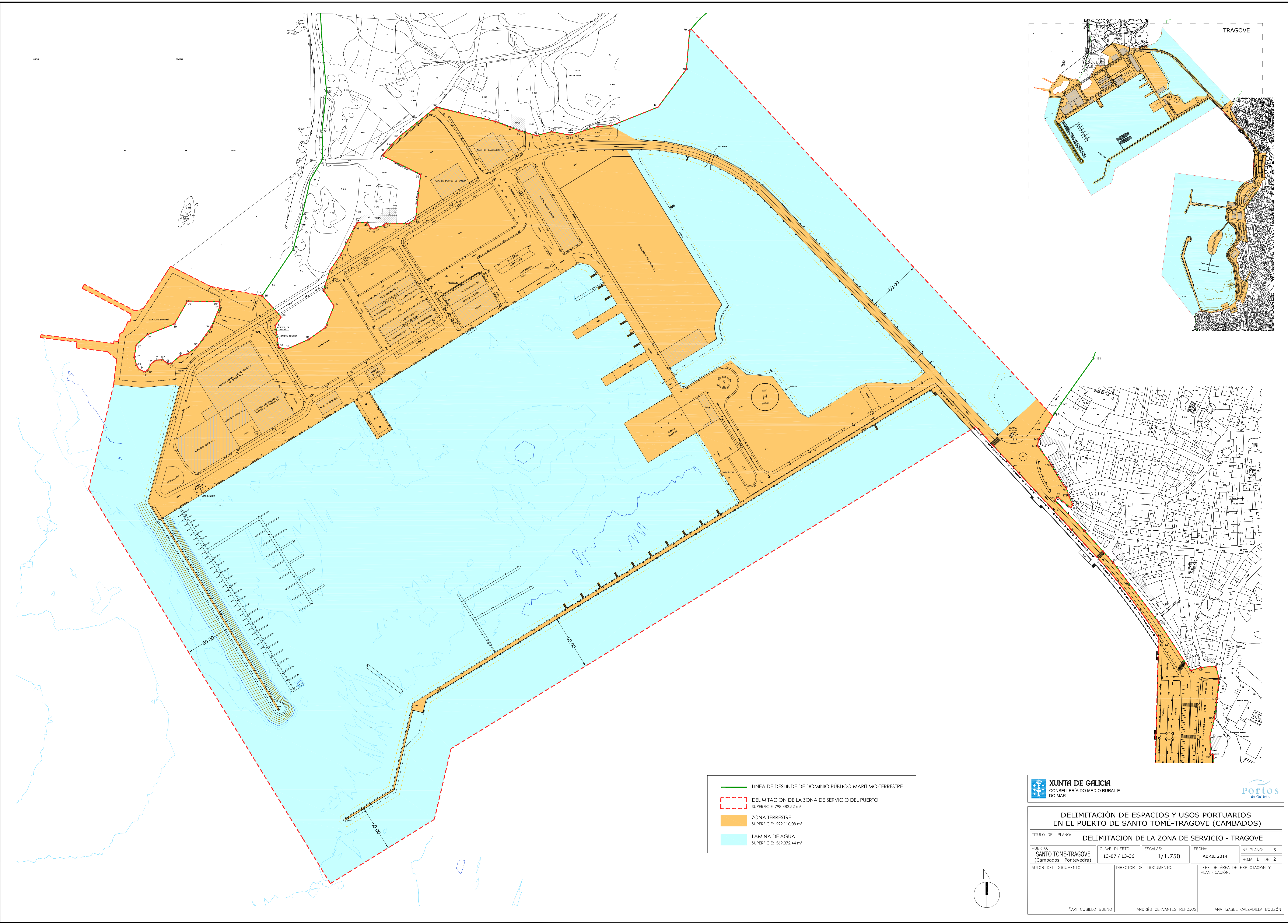
Nº PLANO: **2**

HOJA: **2 DE 2**

AUTOR DEL DOCUMENTO: **IRAKI CUBILLO BUENO**

DIRECTOR DEL DOCUMENTO: **ANDRÉS CERVANTES REFOJOS**

JEFE DE AREA DE EXPLOTACIÓN Y PLANIFICACIÓN: **ANA ISABEL CALZADILLA BOUZON**



LINEA DE DESLINDE DE DOMINIO PÚBLICO MARÍTIMO-TERRESTRE

DELIMITACIÓN DE LA ZONA DE SERVICIO DEL PUERTO

SUPERFICIE: 798.482,52 m²

ZONA TERRESTRE

SUPERFICIE: 229.110,08 m²

LAMINA DE AGUA

SUPERFICIE: 569.372,44 m²

XUNTA DE GALICIA
CONSELLERÍA DO MEDIO RURAL E DO MAR

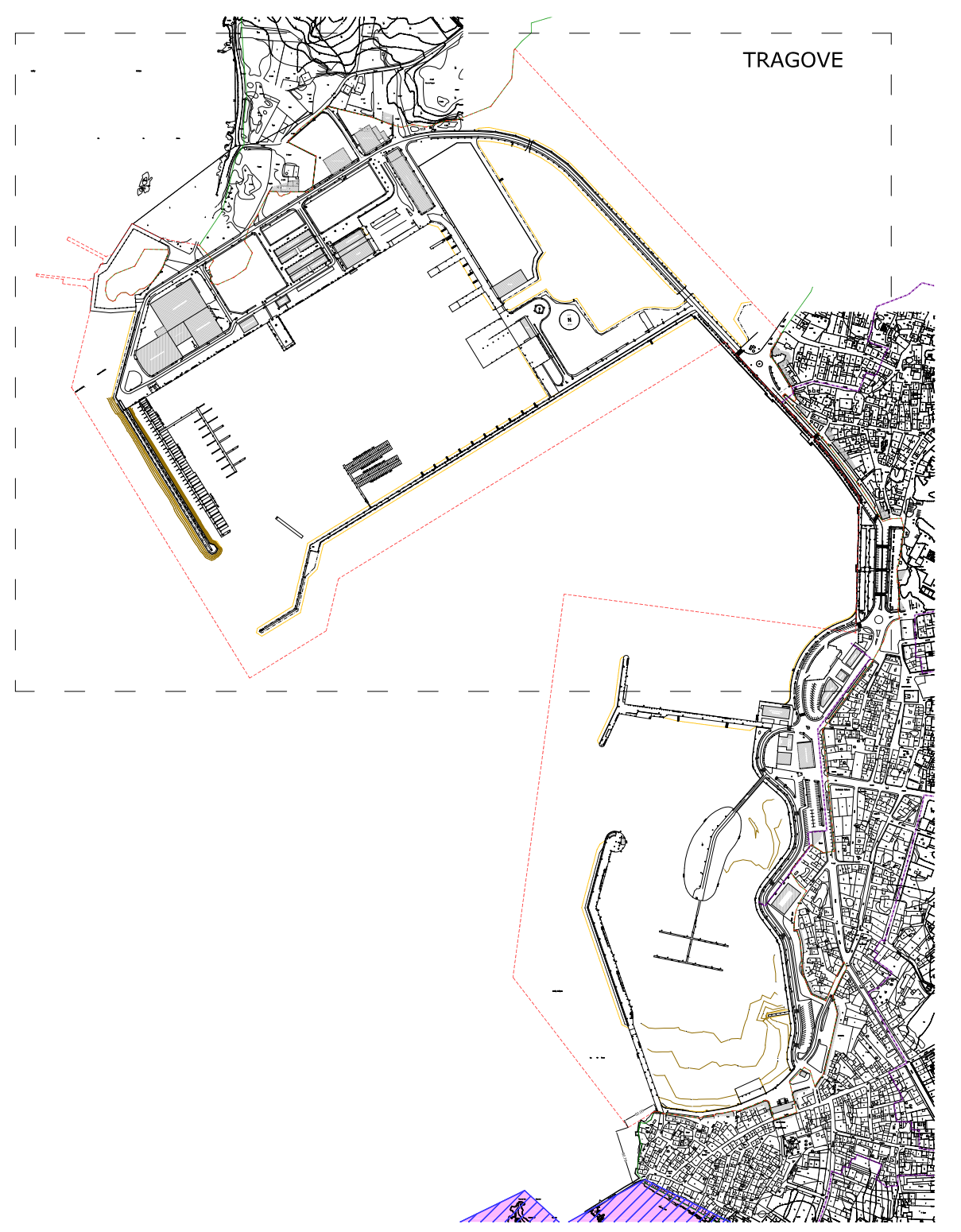
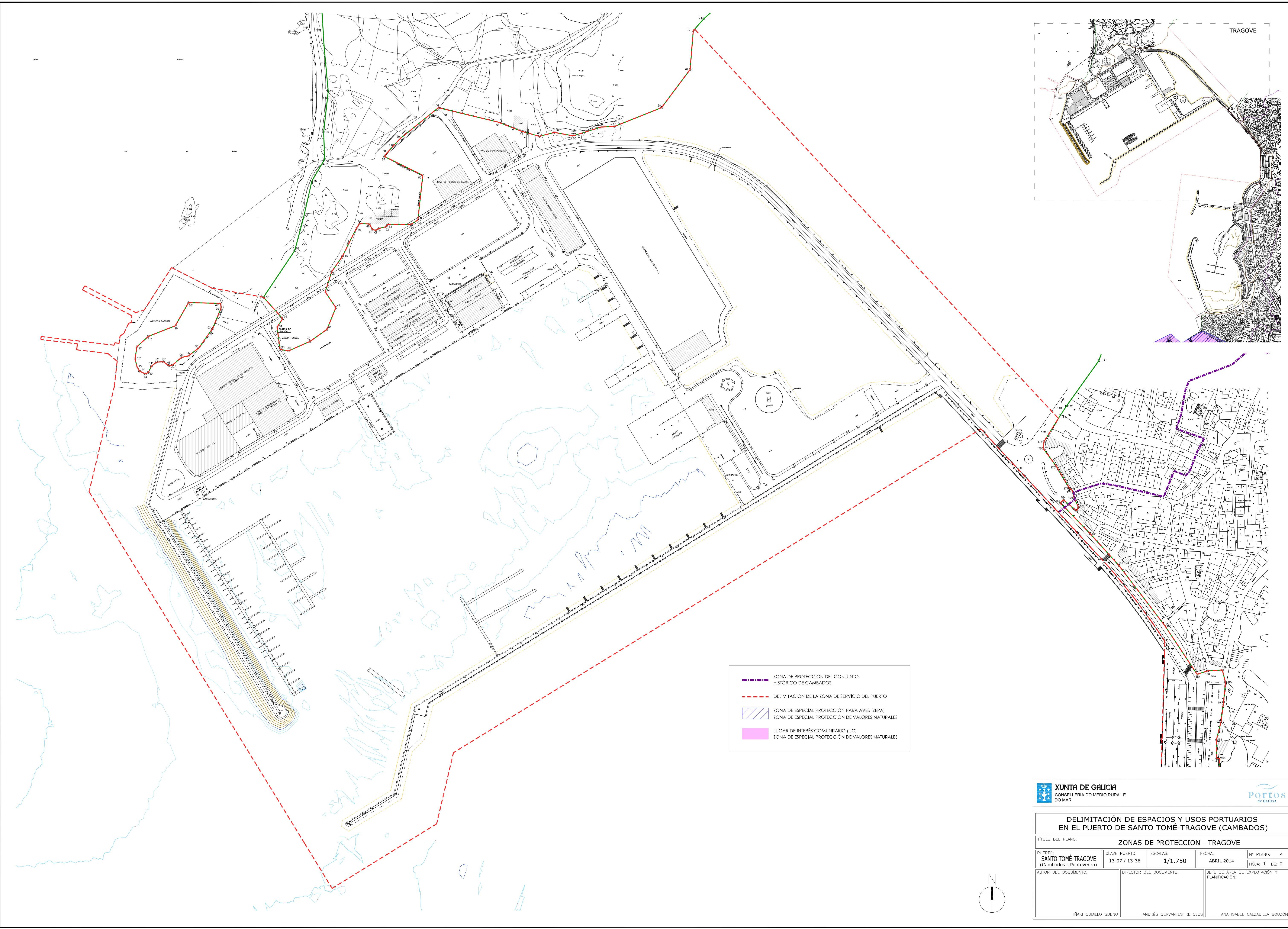
DELIMITACIÓN DE ESPACIOS Y USOS PORTUARIOS EN EL PUERTO DE SANTO TOMÉ-TRAGOVE (CAMBADOS)


DELIMITACION DE LA ZONA DE SERVICIO - TRAGOVE

TÍTULO DEL PLANO:			
PUERTO: SANTO TOMÉ-TRAGOVE (Cambados - Pontevedra)	CLAVE PUERTO: 13-07 / 13-36	ESCALAS: 1/1.750	FECHA: ABRIL 2014
AUTOR DEL DOCUMENTO:		DIRECTOR DEL DOCUMENTO:	
IRAKI CUBILLO BUENO		ANDRÉS CERVANTES REFOJOS	
		JEFE DE ÁREA DE EXPLOTACIÓN Y PLANIFICACIÓN: ANA ISABEL CALZADILLA BOUZÓN	


Nº PLANO: 3

HOJA: 1 DE: 2





XUNTA DE GALICIA
CONSELLERÍA DO MEDIO RURAL E
DO MAR



Portos
de Galicia

**DELIMITACIÓN DE ESPACIOS Y USOS PORTUARIOS
EN EL PUERTO DE SANTO TOMÉ-TRAGOVE (CAMBADOS)**

TÍTULO DEL PLANO:

ZONAS DE PROTECCION - TRAGOVE

PUERTO:

SANTO TOMÉ-TRAGOVE
(Cambados - Pontevedra)

CLAVE PUERTO:

13-07 / 13-36

ESCALAS:

1/1.750

FECHA:

ABRIL 2014

Nº PLANO:

4

HOJA:

1 DE: 2

AUTOR DEL DOCUMENTO:

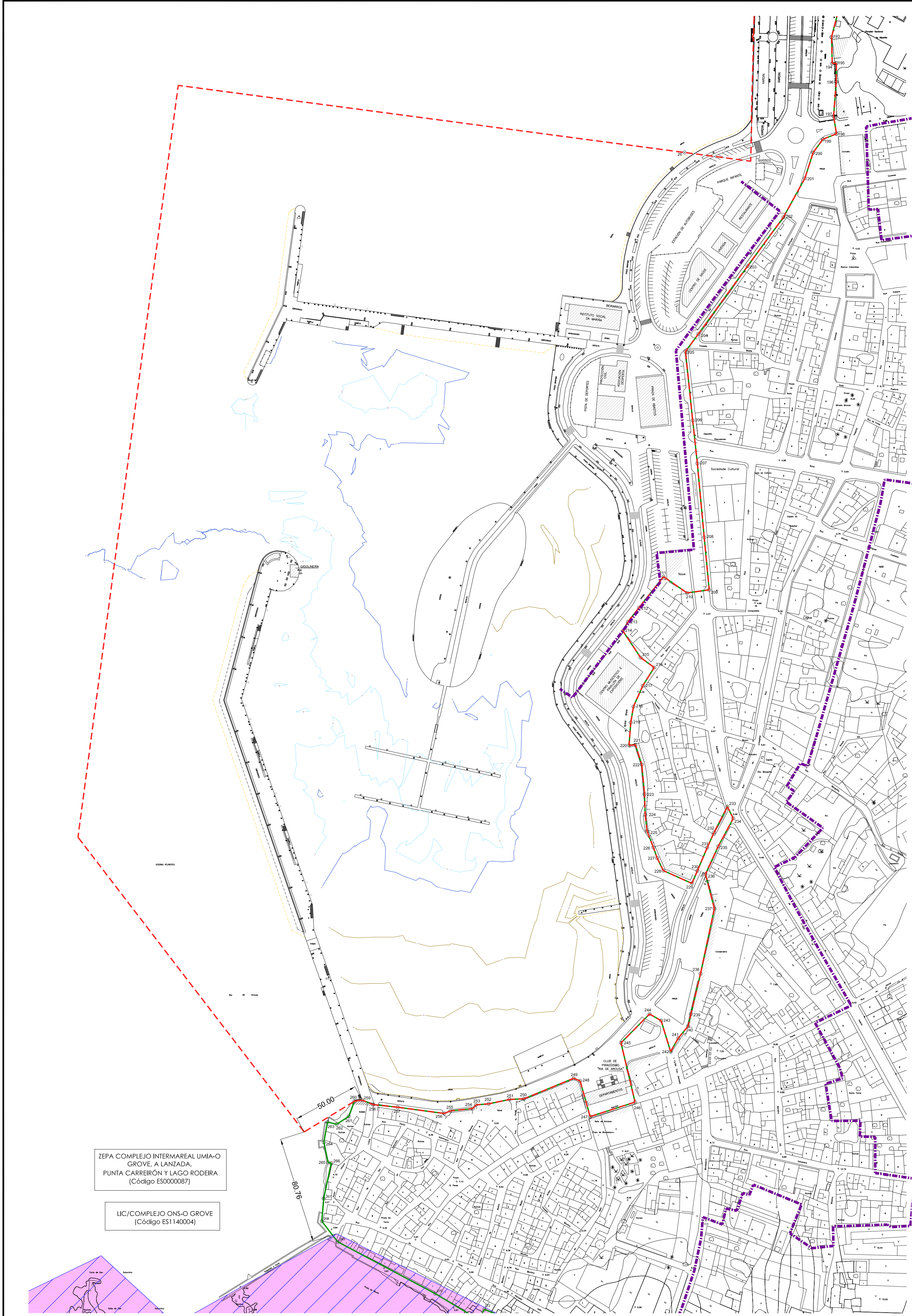
IRAKI CUBILLO BUENO

DIRECTOR DEL DOCUMENTO:

ANDRÉS CERVANTES REFOJOS

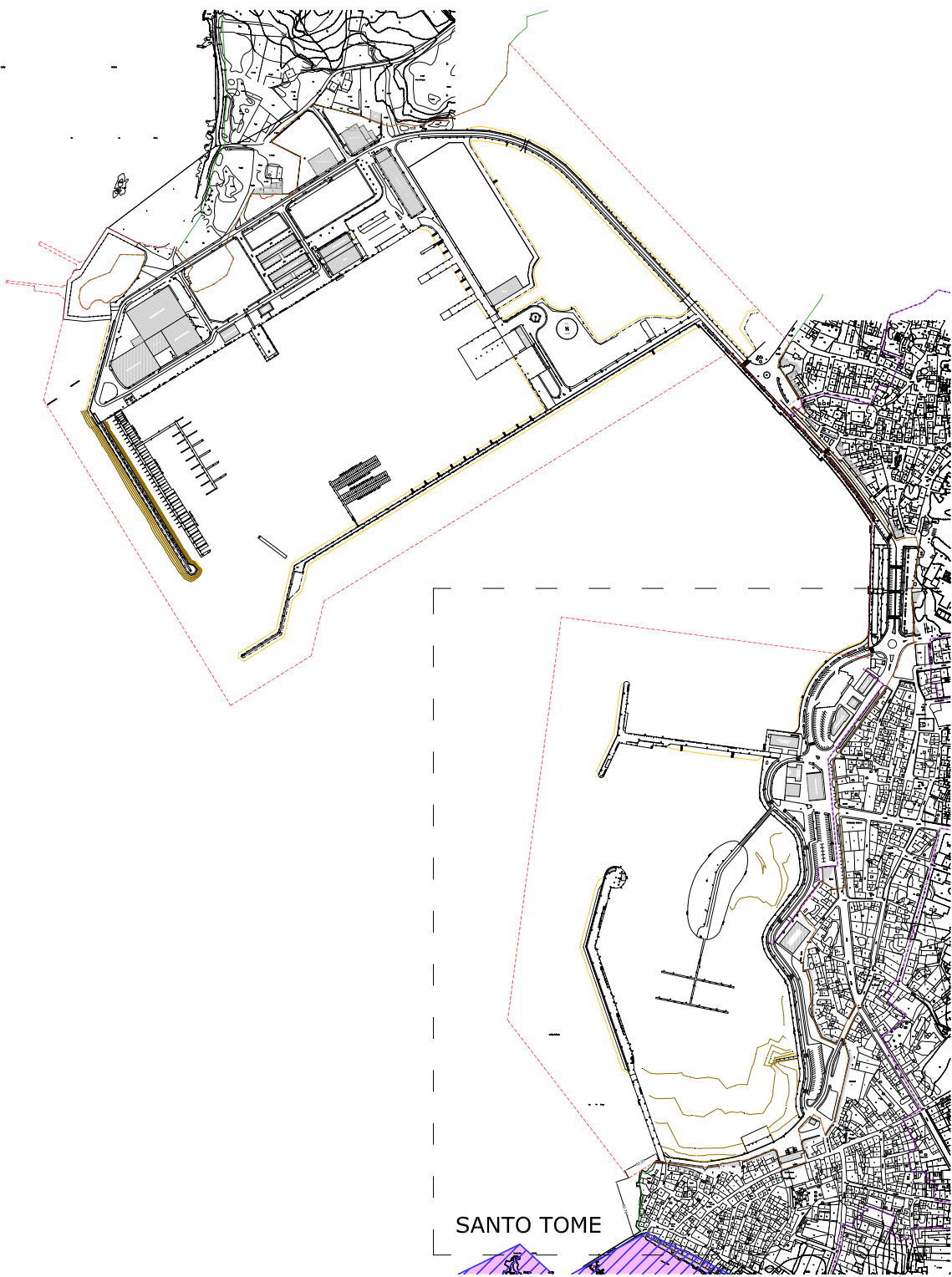
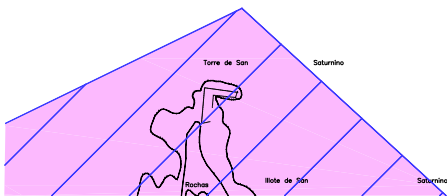
JEFE DE ÁREA DE EXPLOTACIÓN Y
PLANIFICACIÓN:

ANA ISABEL CALZADILLA BOUZON



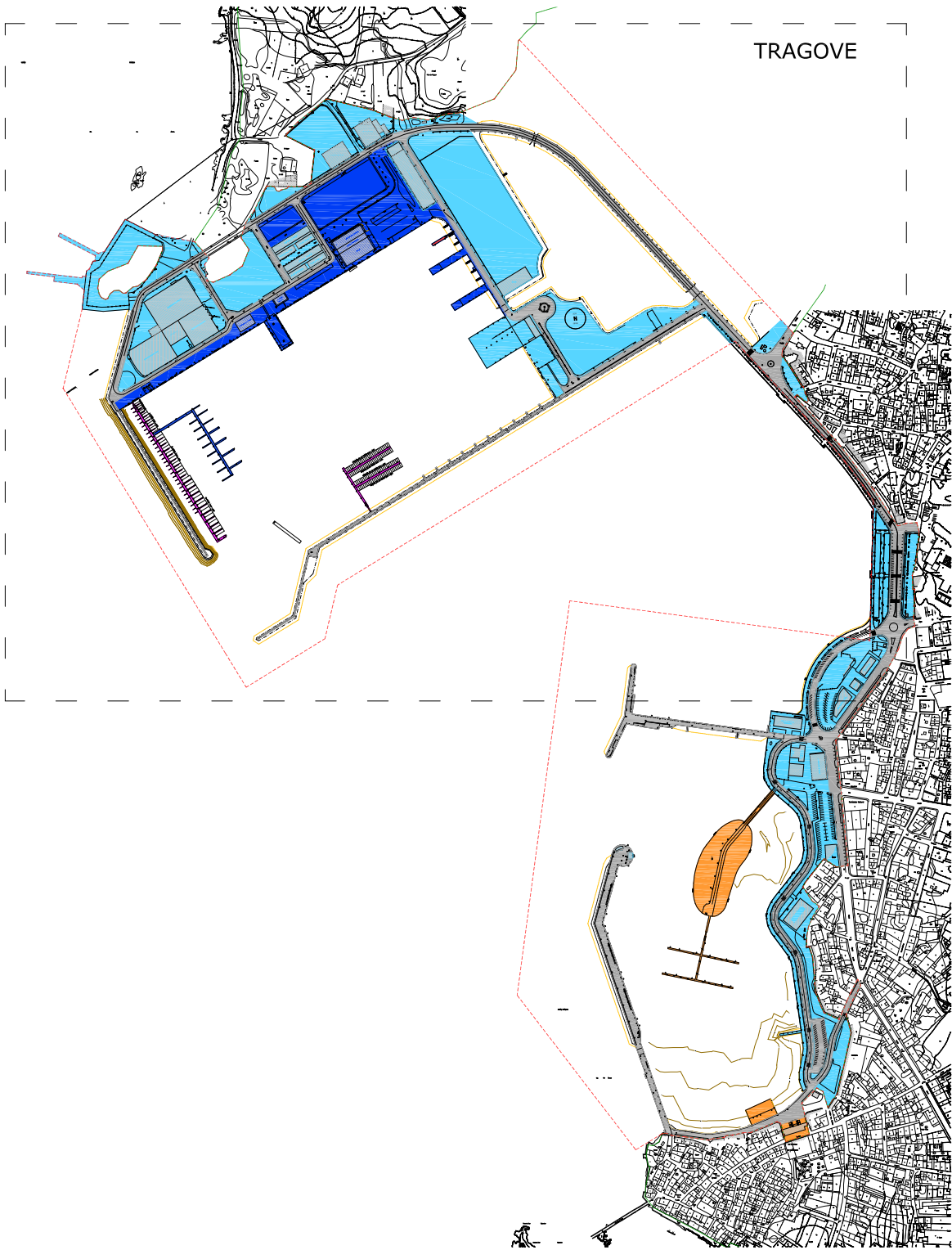
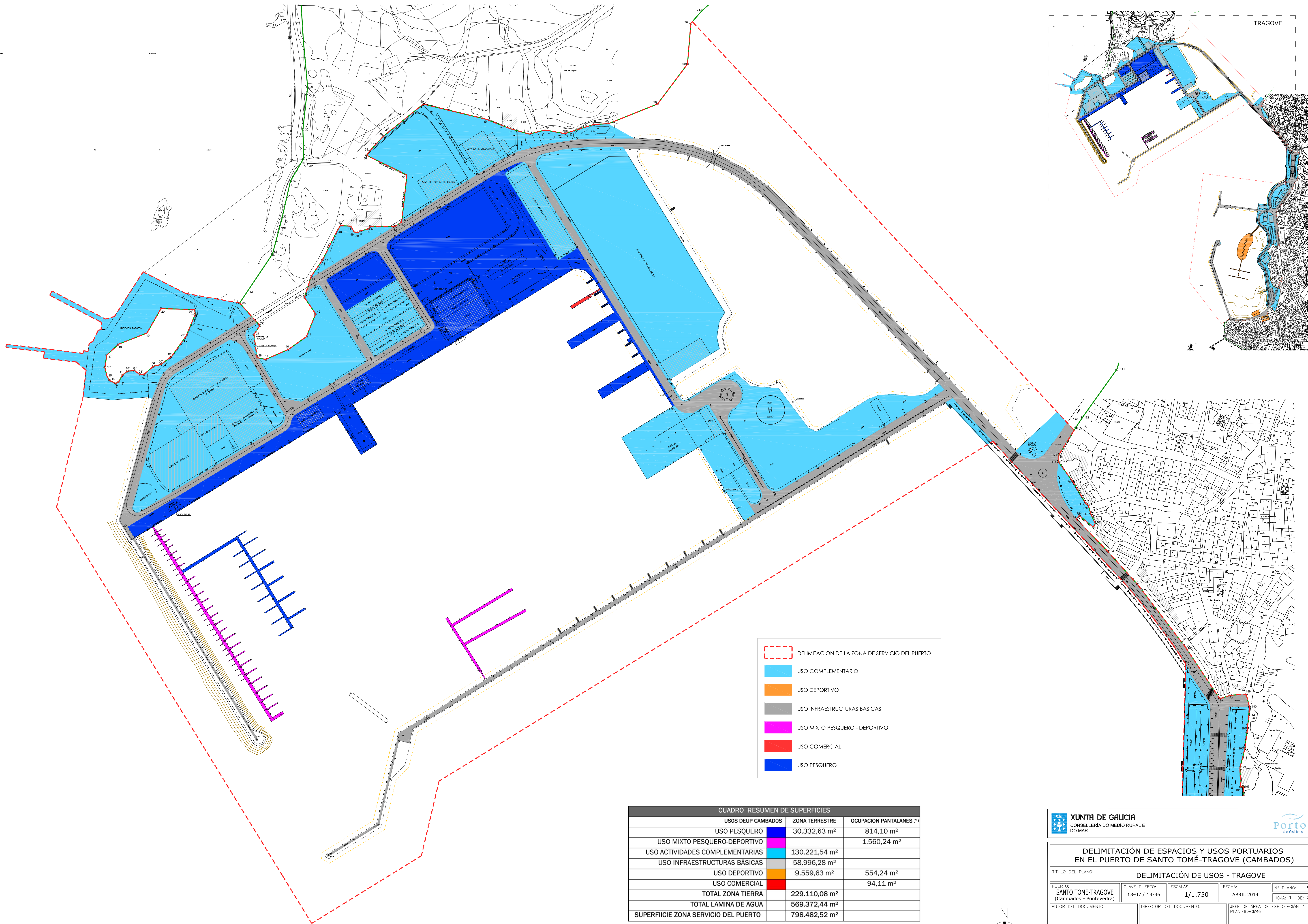
ZEPA COMPLEJO INTERMAREAL UMIA-O GROVE, A LANZADA, PUNTA CARREIRÓN Y LAGO RODEIRA (Código ES0000087)

LIC/COMPLEJO ONS-O GROVE (Código ES1140004)



- ZONA DE PROTECCIÓN DEL CONJUNTO HISTÓRICO DE CAMBADOS
- - - DELIMITACIÓN DE LA ZONA DE SERVICIO DEL PUERTO
- ▨ ZONA DE ESPECIAL PROTECCIÓN PARA AVES (ZEPA)
- ▨ ZONA DE ESPECIAL PROTECCIÓN DE VALORES NATURALES
- ▨ LUGAR DE INTERÉS COMUNITARIO (LIC)
- ▨ ZONA DE ESPECIAL PROTECCIÓN DE VALORES NATURALES

 XUNTA DE GALICIA CONSELLERÍA DO MEDIO RURAL E DO MAR				
DELIMITACIÓN DE ESPACIOS Y USOS PORTUARIOS EN EL PUERTO DE SANTO TOMÉ-TRAGOVE (CAMBADOS)				
TÍTULO DEL PLANO: ZONAS DE PROTECCION - SANTO TOME				
PUERTO: SANTO TOMÉ-TRAGOVE (Cambados - Pontevedra)		CLAVE PUERTO: 13-07 / 13-36	ESCALAS: 1/1.750	FECHA: ABRIL 2014
AUTOR DEL DOCUMENTO:		DIRECTOR DEL DOCUMENTO:		JEFE DE ÁREA DE EXPLOTACIÓN Y PLANIFICACIÓN:
IÑAKI CUBILLO BUENO		ANDRÉS CERVANTES REFOJOS		ANA ISABEL CALZADILLA BOUZON



DELIMITACION DE LA ZONA DE SERVICIO DEL PUERTO

USO COMPLEMENTARIO

USO DEPORTIVO

USO INFRAESTRUCTURAS BASICAS

USO MIXTO PESQUERO - DEPORTIVO

USO COMERCIAL

USO PESQUERO

CUADRO RESUMEN DE SUPERFICIES		
USOS DEL PUERTO	ZONA TERRESTRE	OCCUPACION PANTANAL ^(*)
USO PESQUERO	30.332,63 m ²	814,10 m ²
USO MIXTO PESQUERO-DEPORTIVO		1.560,24 m ²
USO ACTIVIDADES COMPLEMENTARIAS	130.221,54 m ²	
USO INFRAESTRUCTURAS BASICAS	58.996,28 m ²	
USO DEPORTIVO	9.559,63 m ²	554,24 m ²
USO COMERCIAL		94,11 m ²
TOTAL ZONA TIERRA	229.110,08 m ²	
TOTAL LAMINA DE AGUA	569.372,44 m ²	
SUPERFICIE ZONA SERVICIO DEL PUERTO	798.482,52 m ²	

(*) La superficie de pantanales se indica a título informativo, no computando esta a los efectos del plan por tratarse de instalaciones flotantes para atraque, no consolidadas como superficies terrestres.

XUNTA DE GALICIA
CONSELLERÍA DO MEDIO RURAL E DO MAR

Portos
de Galicia

DELIMITACIÓN DE ESPACIOS Y USOS PORTUARIOS EN EL PUERTO DE SANTO TOMÉ-TRAGOVE (CAMBADOS)

TÍTULO DEL PLANO:

DELIMITACIÓN DE USOS - TRAGOVE

PUERTO:

SANTO TOMÉ-TRAGOVE
(Cambados - Pontevedra)

CLAVE PUERTO:

13-07 / 13-36

ESCALAS:

1/1.750

FECHA:

ABRIL 2014

Nº PLANO:

5

HOJA:

1 DE: 2

AUTOR DEL DOCUMENTO:

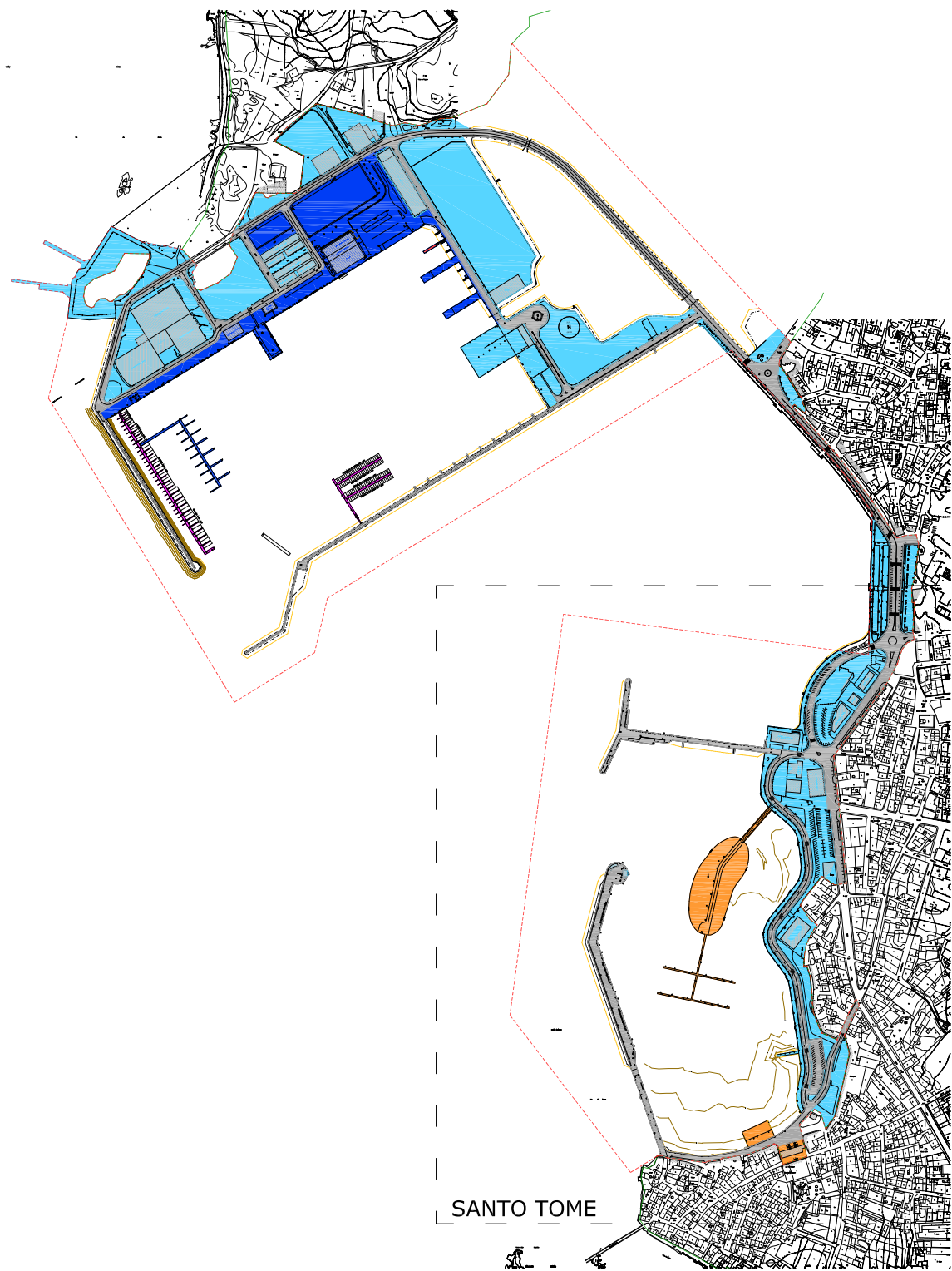
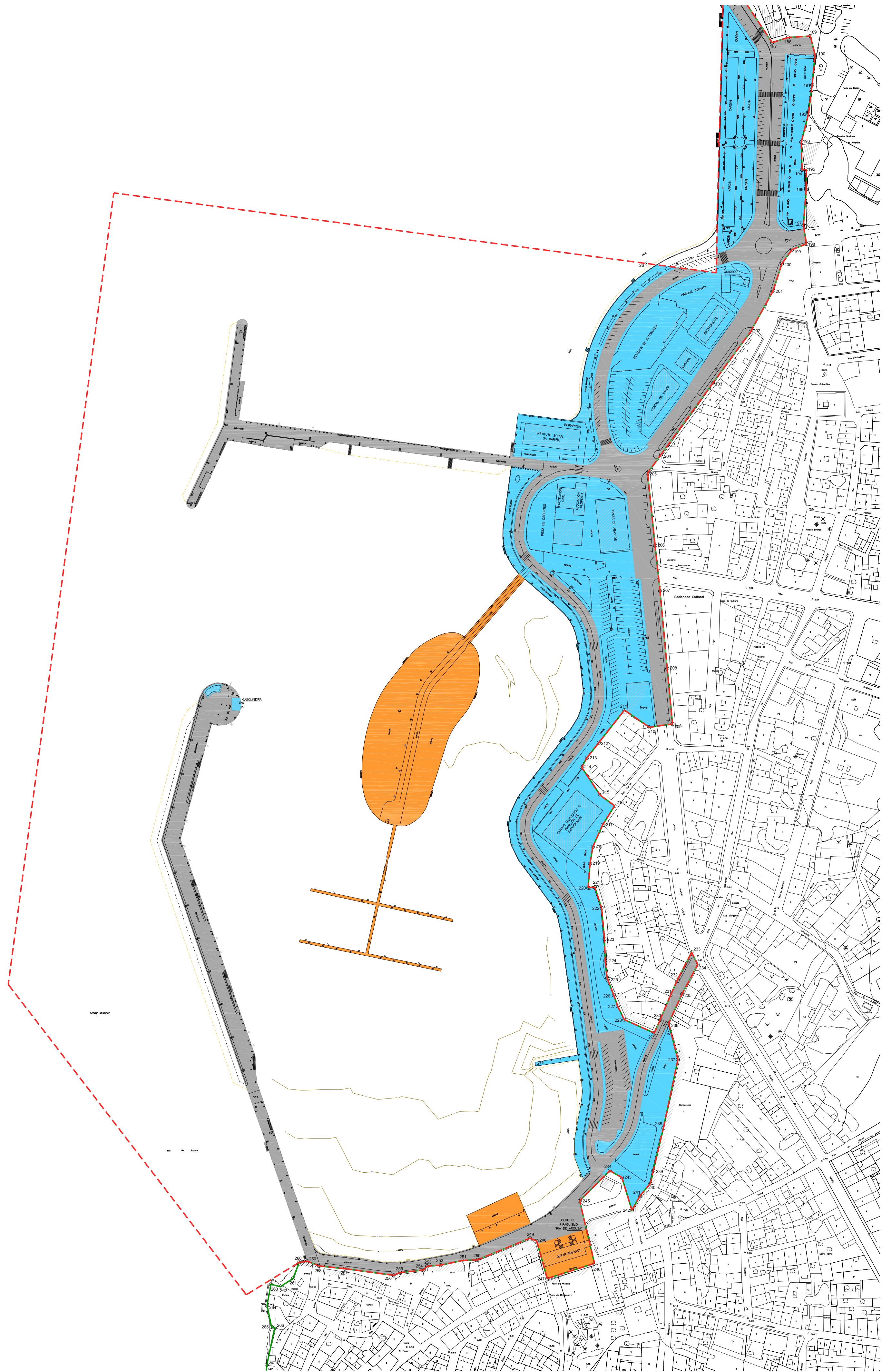
IRAKI CUBILLO BUENO

DIRECTOR DEL DOCUMENTO:

ANDRÉS CERVANTES REFOJOS

JEFE DE ÁREA DE EXPLOTACIÓN Y PLANIFICACIÓN:

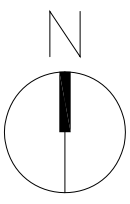
ANA ISABEL CALZADILLA BOUZÓN




CUADRO RESUMEN DE SUPERFICIES		
USOS DEUP CAMBADOS	ZONA TERRESTRE	OCUPACION PANTALANES (*)
USO PESQUERO	30.332,63 m ²	814,10 m ²
USO MIXTO PESQUERO-DEPORTIVO		1.560,24 m ²
USO ACTIVIDADES COMPLEMENTARIAS	130.221,54 m ²	
USO INFRAESTRUCTURAS BÁSICAS	58.996,28 m ²	
USO DEPORTIVO	9.559,63 m ²	554,24 m ²
USO COMERCIAL		94,11 m ²
TOTAL ZONA TIERRA	229.110,08 m ²	
TOTAL LAMINA DE AGUA	569.372,44 m ²	
SUPERFICIE ZONA SERVICIO DEL PUERTO	798.482,52 m ²	


(*) La superficie de pantalanes se indica a título informativo, no computando esta a los efectos del plan por tratarse de instalaciones flotantes para atraque, no consolidadas como superficies terrestres.

- DELIMITACION DE LA ZONA DE SERVICIO DEL PUERTO
- USO COMPLEMENTARIO
- USO DEPORTIVO
- USO INFRAESTRUCTURAS BASICAS
- USO MIXTO PESQUERO - DEPORTIVO
- USO COMERCIAL
- USO PESQUERO





XUNTA DE GALICIA
CONSELLERÍA DO MEDIO RURAL E DO MAR



DELIMITACIÓN DE ESPACIOS Y USOS PORTUARIOS
EN EL PUERTO DE SANTO TOMÉ-TRAGOVE (CAMBADOS)

TÍTULO DEL PLANO:

DELIMITACION DE USOS - SANTO TOME

PUERTO:

SANTO TOMÉ-TRAGOVE
(Cambados - Pontevedra)

CLAVE PUERTO:

13-07 / 13-36

ESCALAS:

1/1.750

FECHA:

ABRIL 2014

Nº PLANO:

5

HOJA: 2 DE: 2

AUTOR DEL DOCUMENTO:

IRAKI CUBILLO BUENO

DIRECTOR DEL DOCUMENTO:

ANDRÉS CERVANTES REFOJOS

JEFE DE AREA DE EXPLOTACIÓN Y PLANIFICACIÓN:

ANA ISABEL CALZADILLA BOUZON