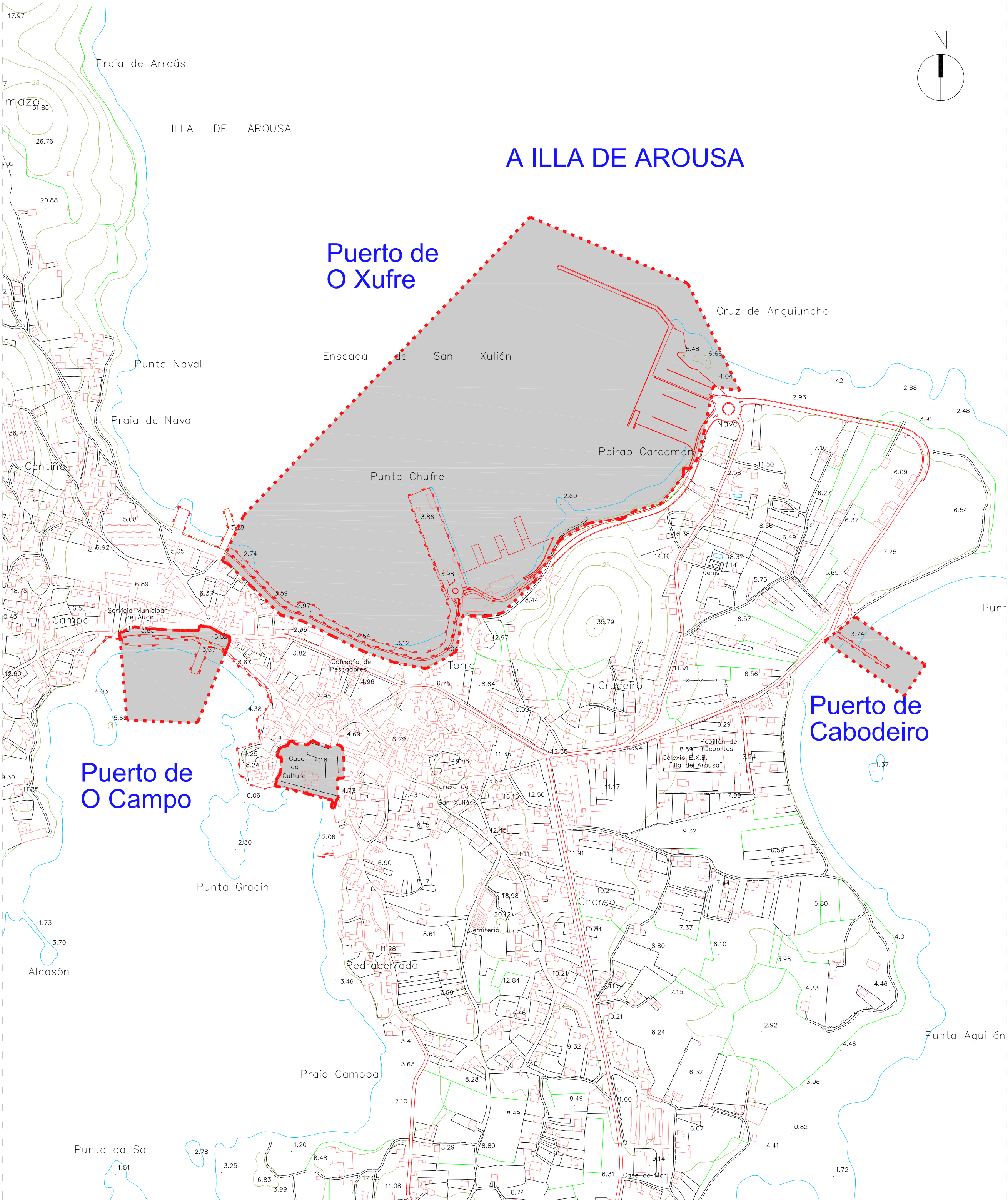



SITUACIÓN  
ESCALA 1:25000




EMPLAZAMIENTO  
ESCALA 1:5000



**XUNTA DE GALICIA**  
CONSELLERÍA DO MEDIO RURAL  
E DO MAR



DELIMITACIÓN DE ESPACIOS Y USOS PORTUARIOS EN A ILLA DE AROUSA				
TÍTULO DEL PLANO: SITUACIÓN Y EMPLAZAMIENTO				
PUERTO: <b>A ILLA DE AROUSA</b> (A Illa - Pontevedra)	CLAVE PUERTO: <b>13-04</b>	ESCALAS: 1:25000 1:5000	FECHA: <b>MAYO 2015</b>	Nº PLANO: <b>01</b> HOJA: <b>1 DE 1</b>
JEFE DE DEPARTAMENTO DE PLANIFICACIÓN PORTUARIA:		JEFE DE ÁREA DE EXPLOTACIÓN Y PLANIFICACIÓN:		
 ANDRÉS CERVANTES REFOJOS		 ANA ISABEL CALZADILLA BOUZON		