

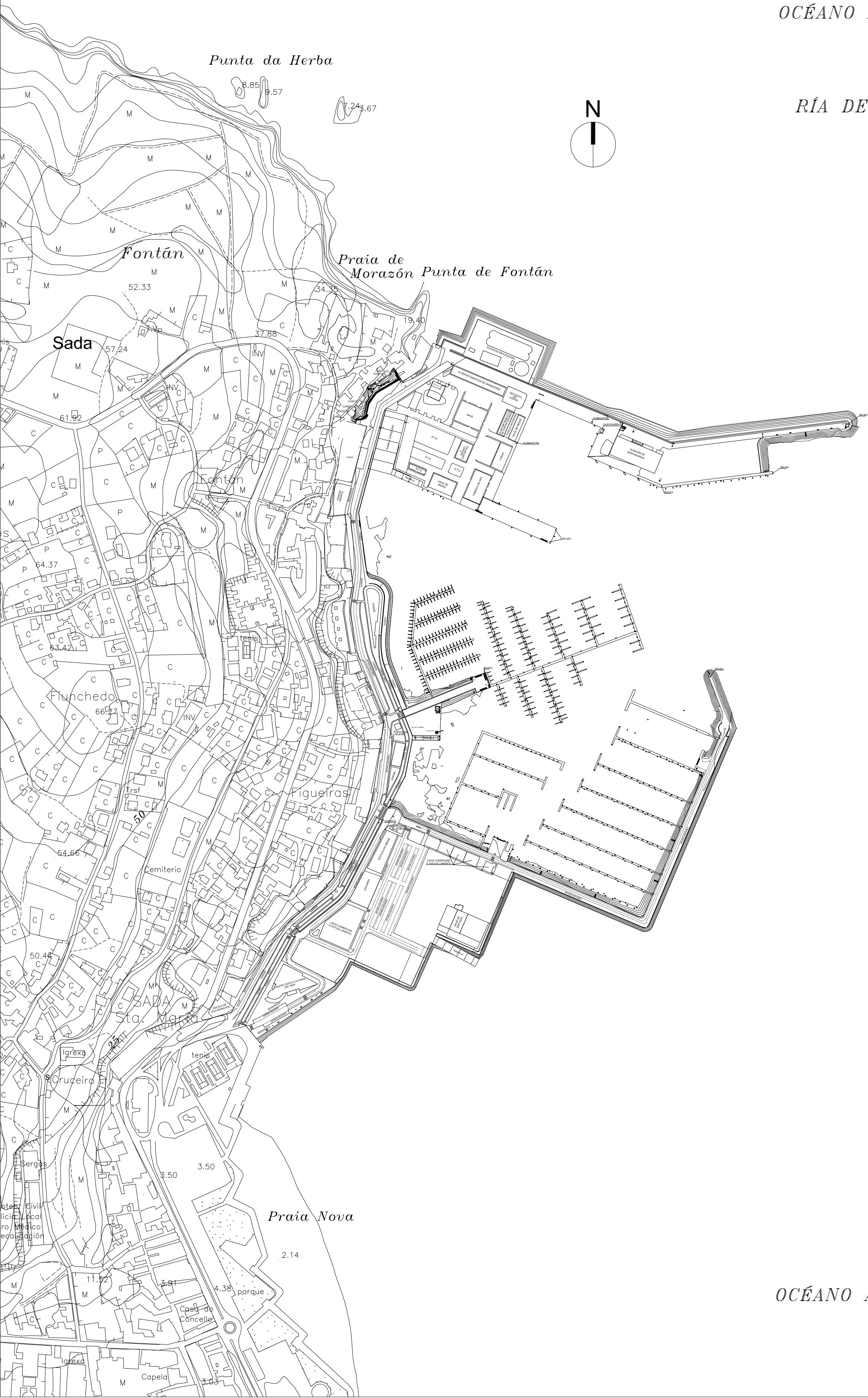
PLANOS



ÍNDICE DE PLANOS

1. SITUACIÓN Y EMPLAZAMIENTO
2. ESTADO ACTUAL
3. DELIMITACIÓN DE LA ZONA DE SERVICIO
4. PLANO DE USOS DEL PLAN DE UTILIZACIÓN DE LOS ESPACIOS PORTUARIOS DEL PUERTO DE SADA
5. DELIMITACIÓN DE USOS

3.12



EMPLAZAMIENTO
ESCALA 1/4000

OCÉANO ATLÁNTICO

RÍA DE BETANZOS

OCÉANO ATLÁNTICO

A CORUÑA

LUGO

PONTEVEDRA

OURENSE

SITUACIÓN
S/E



CONSELLERÍA DE POLÍTICA TERRITORIAL, OBRAS PÚBLICAS E TRANSPORTES
-ÁREA DE EXPLOTACIÓN E PLANIFICACIÓN-
Área Central SA - 6ª, Praza Europa, 15707 SANTIAGO. Tíno. 981 544 502.



MODIFICACIÓN DEL PLAN DE UTILIZACIÓN
DE LOS ESPACIOS PORTUARIOS DEL PUERTO DE
SADA - FONTÁN
(SADA - A CORUÑA)

SITUACIÓN Y EMPLAZAMIENTO

ZONA:
CENTRO

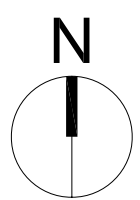
ESCALAS:
EN PLANO

FECHA:
JUNIO 2008

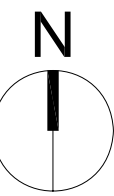
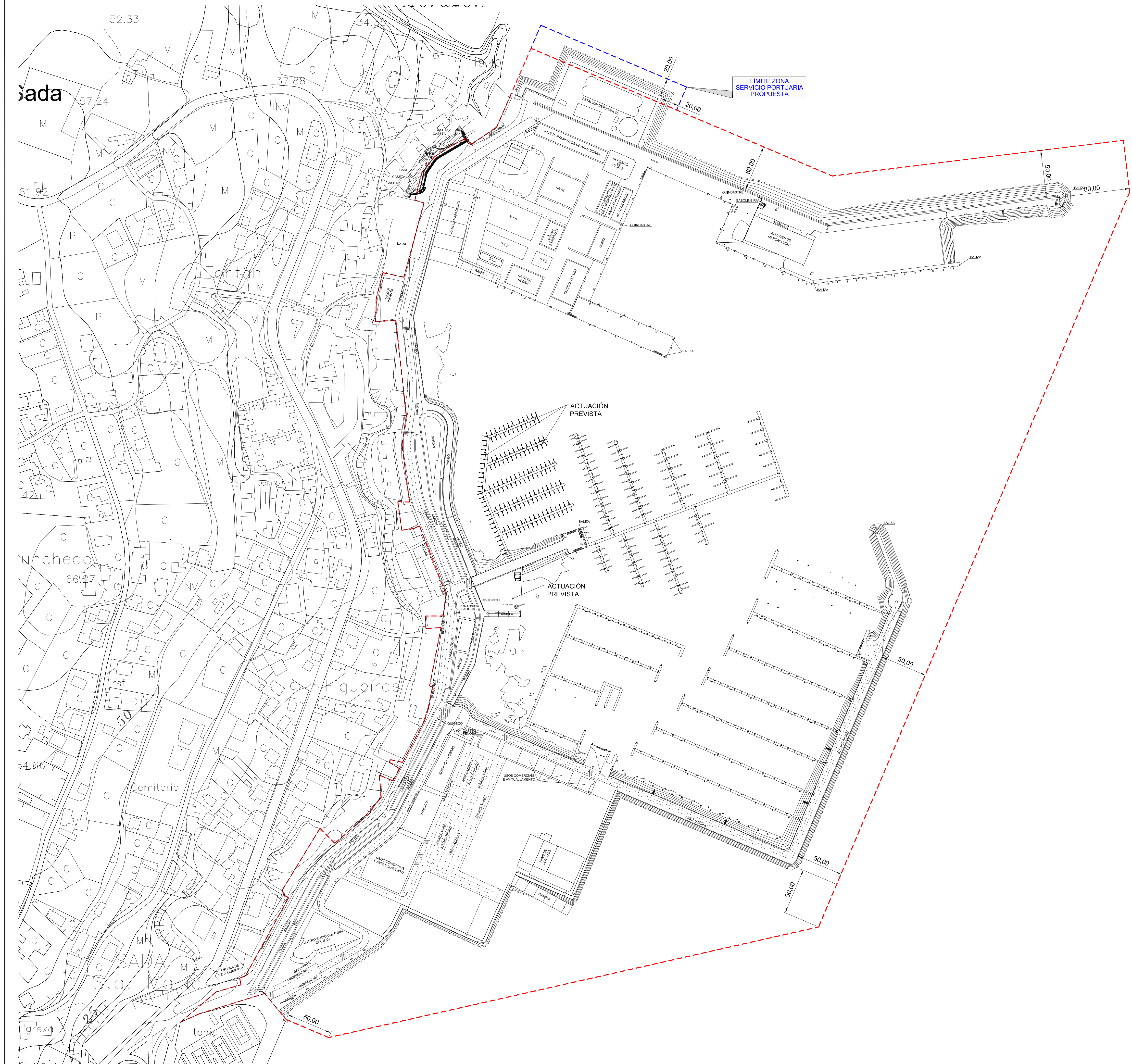
Nº PLANO:
001

IANA ISABEL CALZADILLA BOUZÓN

FOLIA 1 DE 1



	XUNTA DE GALICIA	CONSELLERÍA DE POLÍTICA TERRITORIAL, OBRAS PÚBLICAS E TRANSPORTES -ÁREA DE EXPLOTACIÓN E PLANIFICACIÓN- Área Central SA - 6ª. Praza Europa. 15707 SANTIAGO. Tfno. 981 844 502.	
LA JEFA DEL ÁREA DE EXPLOTACIÓN Y PLANIFICACIÓN:		MODIFICACIÓN DEL PLAN DE UTILIZACIÓN DE LOS ESPACIOS PORTUARIOS DEL PUERTO DE SADA - FONTAN (SADA - A CORUÑA)	
TÍTULO DEL PLANO:		ESTADO ACTUAL	
ZONA:	CENTRO	ESCALAS:	A1 1/2000
ANA ISABEL CALZADILLA BOUZÓN		FECHA:	JUNIO 2008
HOJA		1 DE 2	



----- LÍMITE ZONA SERVICIO PORTUARIA PROPUESTA
----- LÍMITE ZONA SERVICIO PORTUARIA ACTUAL

	XUNTA DE GALICIA	CONSELLERÍA DE POLÍTICA TERRITORIAL, OBRAS PÚBLICAS E TRANSPORTES -ÁREA DE EXPLOTACIÓN E PLANIFICACIÓN- Área Central 5A - 6º, Praza Europa, 15707 SANTIAGO, Tfno. 981 544 502.		
LA JEFA DEL ÁREA DE EXPLOTACIÓN Y PLANIFICACIÓN: <				

