



USOS	
<span style="color: red;">---</span>	ZONA DE SERVIZO DO PORTO
<span style="color: cyan;">---</span>	ZONA DE RESERVA
<span style="background-color: lightgray; border: 1px solid black;"></span>	INFRAESTRUCTURAS BÁSICAS
<span style="background-color: lightblue; border: 1px solid black;"></span>	COMPLEMENTARIO
<span style="background-color: blue; border: 1px solid black;"></span>	PESQUEIRO
<span style="background-color: orange; border: 1px solid black;"></span>	DEPORTIVO
<span style="background-color: pink; border: 1px solid black;"></span>	MIXTO PESQUEIRO-DEPORTIVO




**XUNTA DE GALICIA**  
CONSELLERÍA DO MEDIO RURAL E DO MAR




**MODIFICACIÓN DA DELIMITACIÓN DOS ESPACIOS E USOS PORTUARIOS DO PORTO DE RIANXO**

TÍTULO DEL PLANO: **DELIMITACIÓN DOS USOS ACTUAIS**

PUERTO: <b>RIANXO</b> (Rianxo - A Coruña)	CLAVE PUERTO: <b>12-55</b>	ESCALAS: <b>1 : 2.000</b>	FECHA: <b>MAYO - 2014</b>	Nº PLANO: <b>01</b>
				HOJA: <b>1 DE 1</b>



**ANDRÉS CERVANTES REFOJOS**



**ANA ISABEL CALZADILLA BOUZÓN**