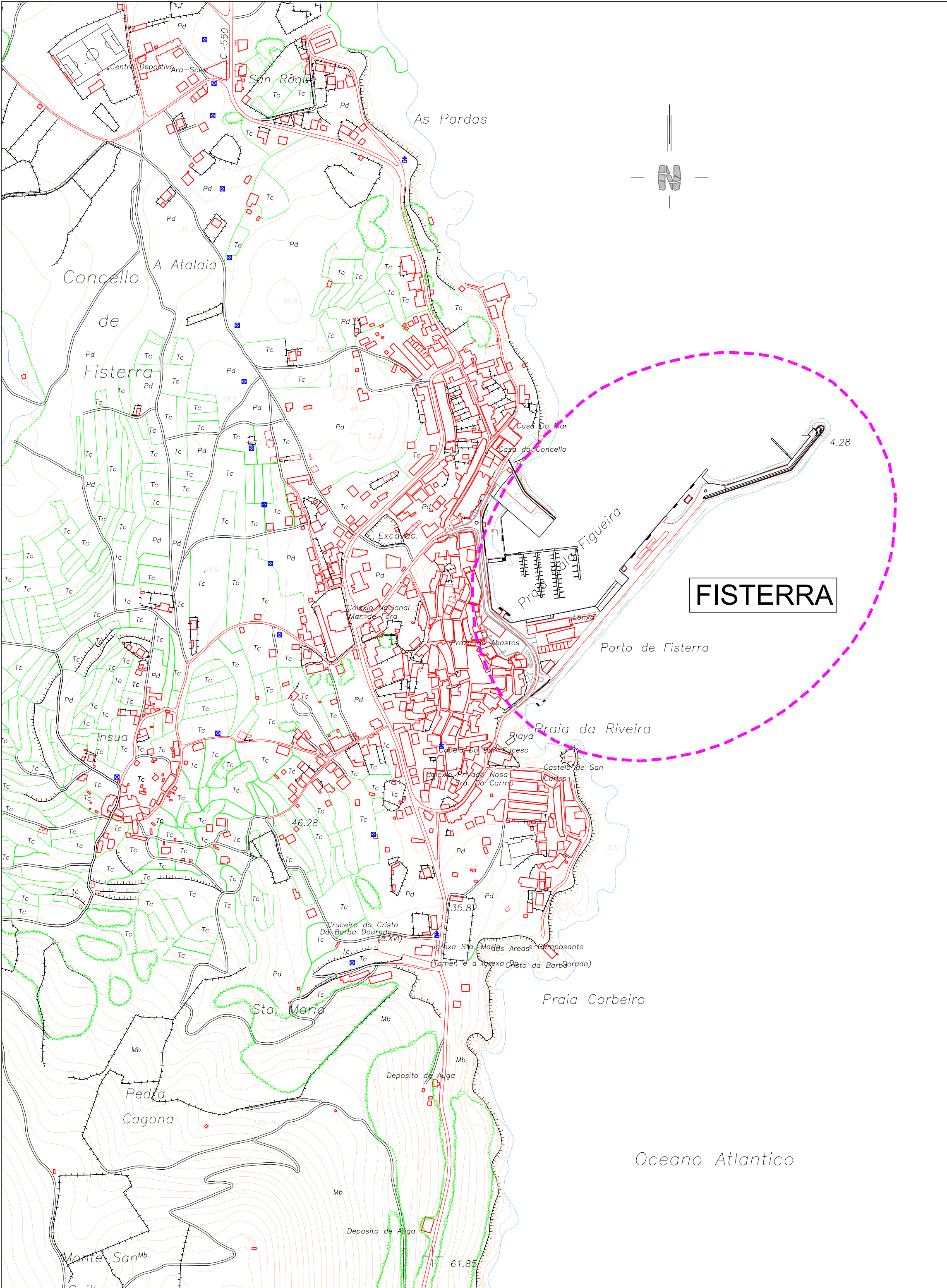






SITUACIÓN
ESCALA 1:25000



EMPLAZAMIENTO
ESCALA 1:5000



XUNTA DE GALICIA
CONSELLERÍA DO MAR



DELIMITACIÓN DE ESPACIOS Y
USOS PORTUARIOS EN EL PUERTO DE FISTERRA

TÍTULO DEL PLANO:
SITUACIÓN Y EMPLAZAMIENTO

PUERTO:
FISTERRA
(Fisterra - A Coruña)

CLAVE PUERTO:
12-32

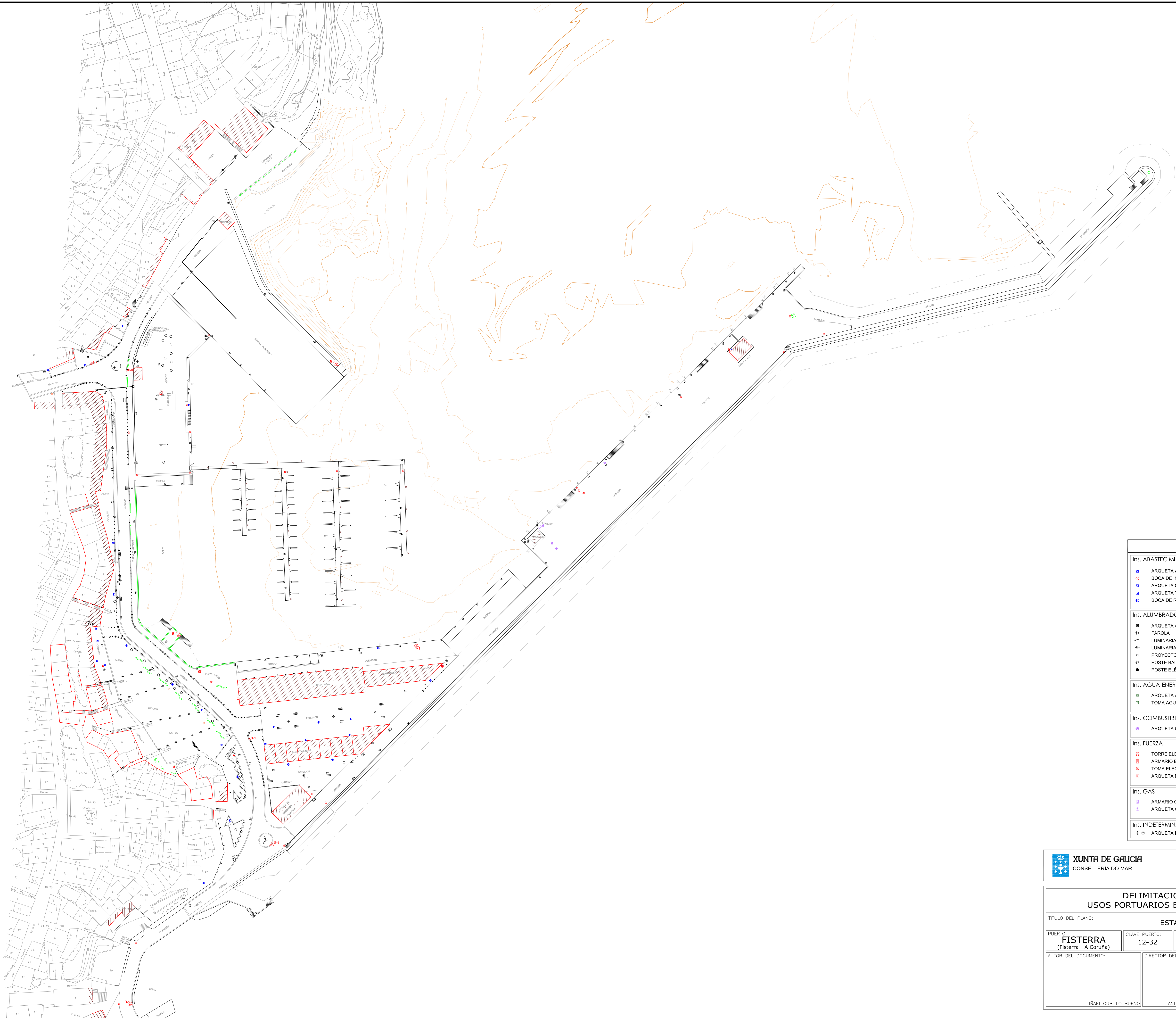
ESCALAS:
1:25000
1:5000

FECHA:
DICIEMBRE 2011

Nº PLANO: 01
HOJA: 1 DE: 1

AUTOR DEL DOCUMENTO:

<



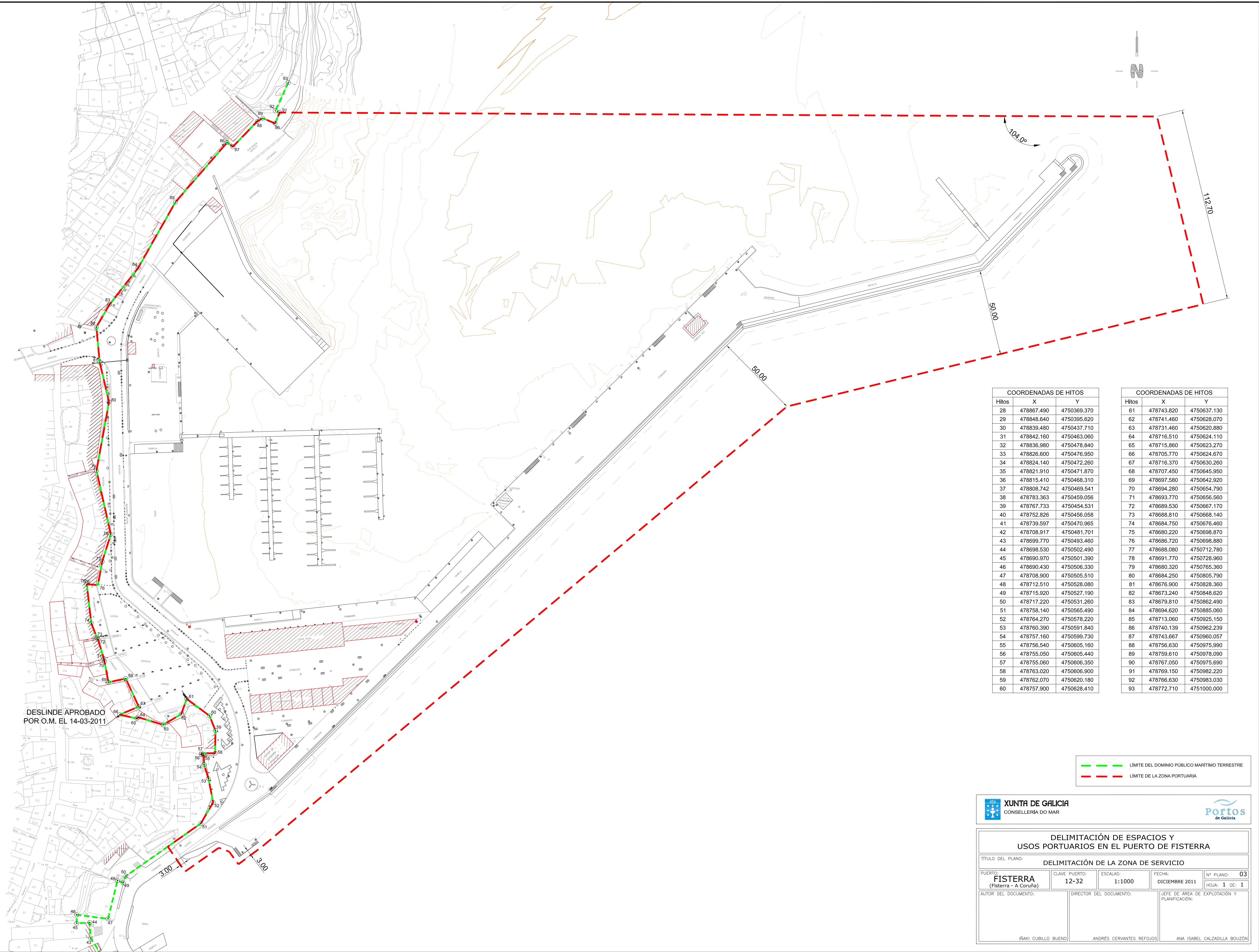
Coordenadas "UTM ED-50"			
BASE	X	Y	Z Puerto
B-1	478858.455	4750703.400	5.962
B-2	478729.100	4750697.797	5.863
B-3	478802.221	4750852.367	5.956
B-4	478786.984	4750568.484	6.225
B-5	478719.805	4750495.180	6.601

LEYENDA

Ins. ABASTECIMIENTO <ul style="list-style-type: none">ARQUETA ABASTECIMIENTOBOCA DE INCENDIOARQUETA CONTADOR-ABASTEC.ARQUETA TOMA DE AGUABOCA DE RIEGO	Ins. SANEAMIENTO <ul style="list-style-type: none">POZO SANEAMIENTO RESIDUALESPOZO SANEAMIENTO PLUVIALESDESAGÜE PLUVIALESSUMIDEROCAZ HORMIGÓN
Ins. ALUMBRADO <ul style="list-style-type: none">ARQUETA ALUMBRADOFAROLALUMINARIALUMINARIA EMPOTRADAPROYECTORPOSTE BALIZAPOSTE ELÉCTRICO	Ins. TELECOMUNICACIONES <ul style="list-style-type: none">POSTE TELEFÓNICOARQUETA TELECOMUNICACIONES
Ins. AGUA-ENERGÍA <ul style="list-style-type: none">ARQUETA AGUA-ENERGÍATOMA AGUA-ENERGÍA	Ins. ELEMENTOS PORTUARIOS <ul style="list-style-type: none">BOLARDOBITAGANCHOARGOLLAESCALA GATOROSARIODEFENSA CAUCHOPILOTE PANTALÁNGRÚABALIZA
Ins. COMBUSTIBLE <ul style="list-style-type: none">ARQUETA COMBUSTIBLE	Ins. MOBILIARIO URBANO <ul style="list-style-type: none">PAPELERABANCOMONOLITOBOLARDO TRÁFICOCABINA TELÉFONOFUENTEDUCHAÁRBOLJARDINERA MADERAFLORERO
Ins. FUERZA <ul style="list-style-type: none">TORRE ELÉCTRICAARMARIO ELÉCTRICOTOMA ELÉCTRICAARQUETA ELÉCTRICA	Ins. SEGURIDAD <ul style="list-style-type: none">EXTINTOR
Ins. GAS <ul style="list-style-type: none">ARMARIO GASARQUETA GAS	
Ins. INDETERMINADA <ul style="list-style-type: none">ARQUETA INDETERMINADA	

DELIMITACIÓN DE ESPACIOS Y
USOS PORTUARIOS EN EL PUERTO DE FISTERRA

TÍTULO DEL PLANO: ESTADO ACTUAL			
PUERTO: FISTERRA (Fisterra - A Coruña)	CLAVE PUERTO: 12-32	ESCALAS: 1:1000	FECHA: DICIEMBRE 2011
AUTOR DEL DOCUMENTO:		DIRECTOR DEL DOCUMENTO:	Nº PLANO: 02 HOJA: 1 DE 1
IÑAKI CUBILLO BUENO		ANDRÉS CERVANTES REFOJOS	JEFE DE ÁREA DE EXPLOTACIÓN Y PLANIFICACIÓN: ANA ISABEL CALZADILLA BOUZÓN

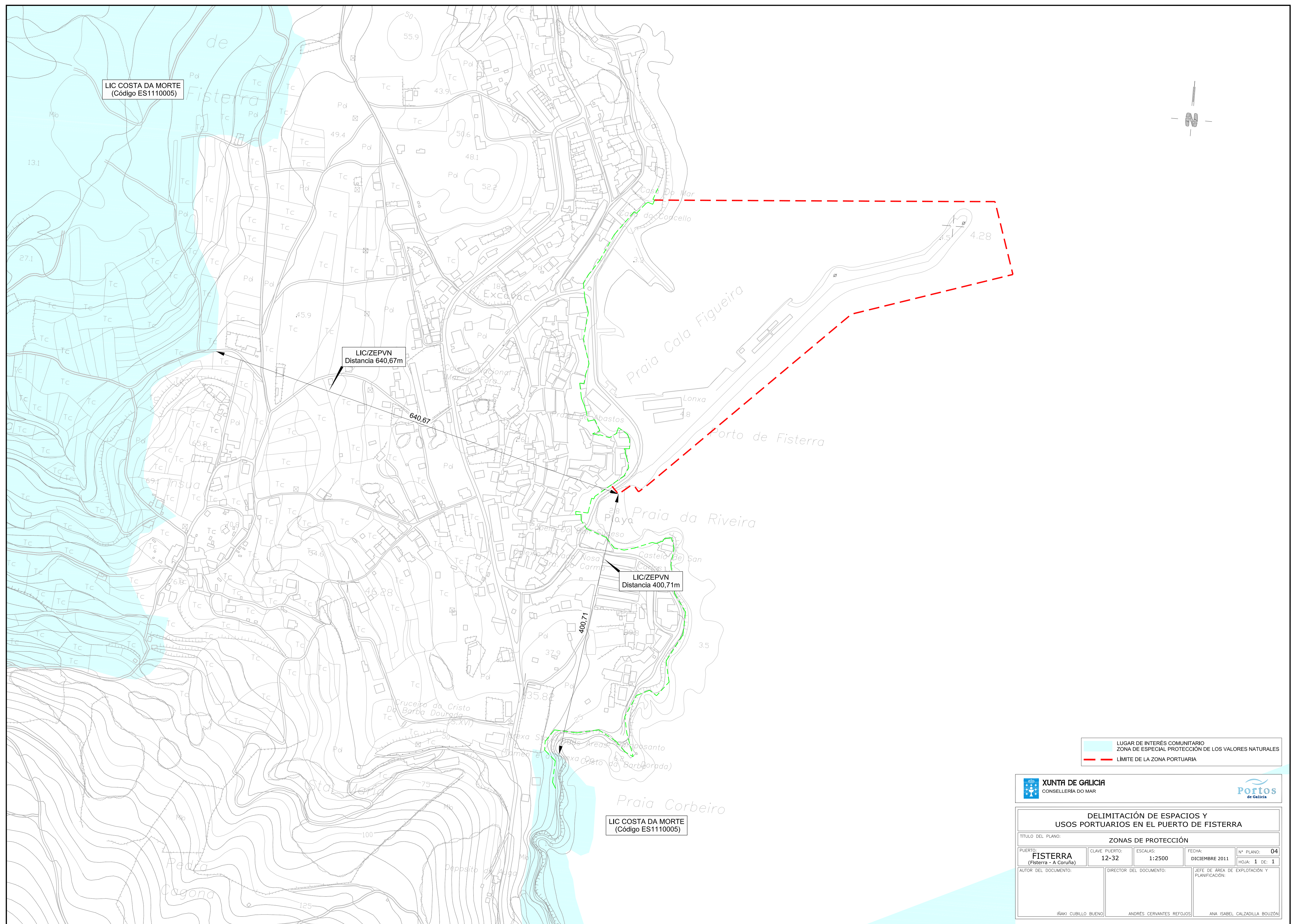


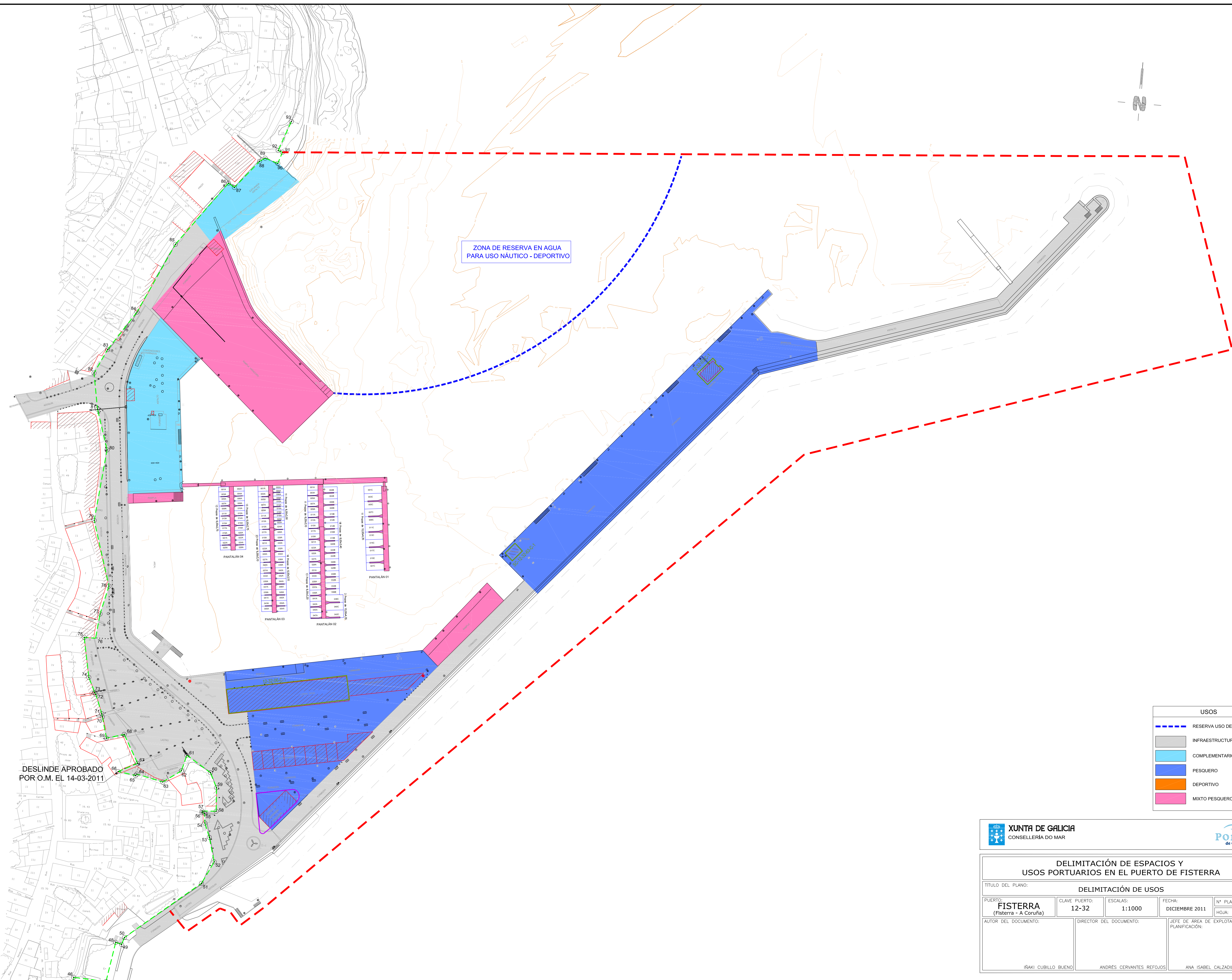
COORDENADAS DE HITOS		
Hitos	X	Y
28	478867.490	4750369.370
29	478848.640	4750395.620
30	478839.480	4750437.710
31	478842.160	4750463.060
32	478836.980	4750478.840
33	478826.600	4750476.950
34	478824.140	4750472.260
35	478821.910	4750471.870
36	478815.410	4750468.310
37	478808.742	4750469.541
38	478783.363	4750459.056
39	478767.733	4750454.531
40	478752.826	4750456.058
41	478739.597	4750470.965
42	478708.917	4750481.701
43	478699.770	4750493.460
44	478698.530	4750502.490
45	478690.970	4750501.390
46	478690.430	4750506.330
47	478708.900	4750505.510
48	478712.510	4750528.080
49	478715.920	4750527.190
50	478717.220	4750531.260
51	478758.140	4750565.490
52	478764.270	4750578.220
53	478760.390	4750591.840
54	478757.160	4750599.730
55	478756.540	4750605.160
56	478755.050	4750605.440
57	478755.060	4750606.350
58	478763.020	4750606.900
59	478762.070	4750620.180
60	478757.900	4750628.410

COORDENADAS DE HITOS		
Hitos	X	Y
61	478743.820	4750637.130
62	478741.460	4750628.070
63	478731.460	4750620.880
64	478716.510	4750624.110
65	478715.860	4750623.270
66	478705.770	4750624.670
67	478716.370	4750630.260
68	478707.450	4750645.950
69	478697.580	4750642.920
70	478694.280	4750654.790
71	478693.770	4750656.560
72	478689.530	4750667.170
73	478688.810	4750668.140
74	478684.750	4750676.460
75	478680.220	4750698.870
76	478686.720	4750698.880
77	478688.080	4750712.780
78	478691.770	4750728.960
79	478680.320	4750765.360
80	478684.250	4750805.790
81	478676.900	4750828.360
82	478673.240	4750848.620
83	478679.810	4750862.490
84	478694.620	4750885.060
85	478713.060	4750925.150
86	478740.139	4750962.239
87	478743.667	4750960.057
88	478756.630	4750975.990
89	478759.610	4750978.090
90	478767.050	4750975.690
91	478769.150	4750982.220
92	478766.630	4750983.030
93	478772.710	4751000.000

--- LÍMITE DEL DOMINIO PÚBLICO MARÍTIMO TERRESTRE
--- LÍMITE DE LA ZONA PORTUARIA

DELIMITACIÓN DE ESPACIOS Y USOS PORTUARIOS EN EL PUERTO DE FISTERRA			
TÍTULO DEL PLANO: DELIMITACIÓN DE LA ZONA DE SERVICIO			
PUERTO: FISTERRA (Fisterra - A Coruña)	CLAVE PUERTO: 12-32	ESCALAS: 1:1000	FECHA: DICIEMBRE 2011
AUTOR DEL DOCUMENTO:		DIRECTOR DEL DOCUMENTO:	Nº PLANO: 03 HOJA: 1 DE: 1
Jefe de Área de Explotación y Planificación:			
INAKI CUBILLO BUENO		ANDRÉS CERVANTES REFOJOS	ANA ISABEL CALZADILLA BOUZÓN





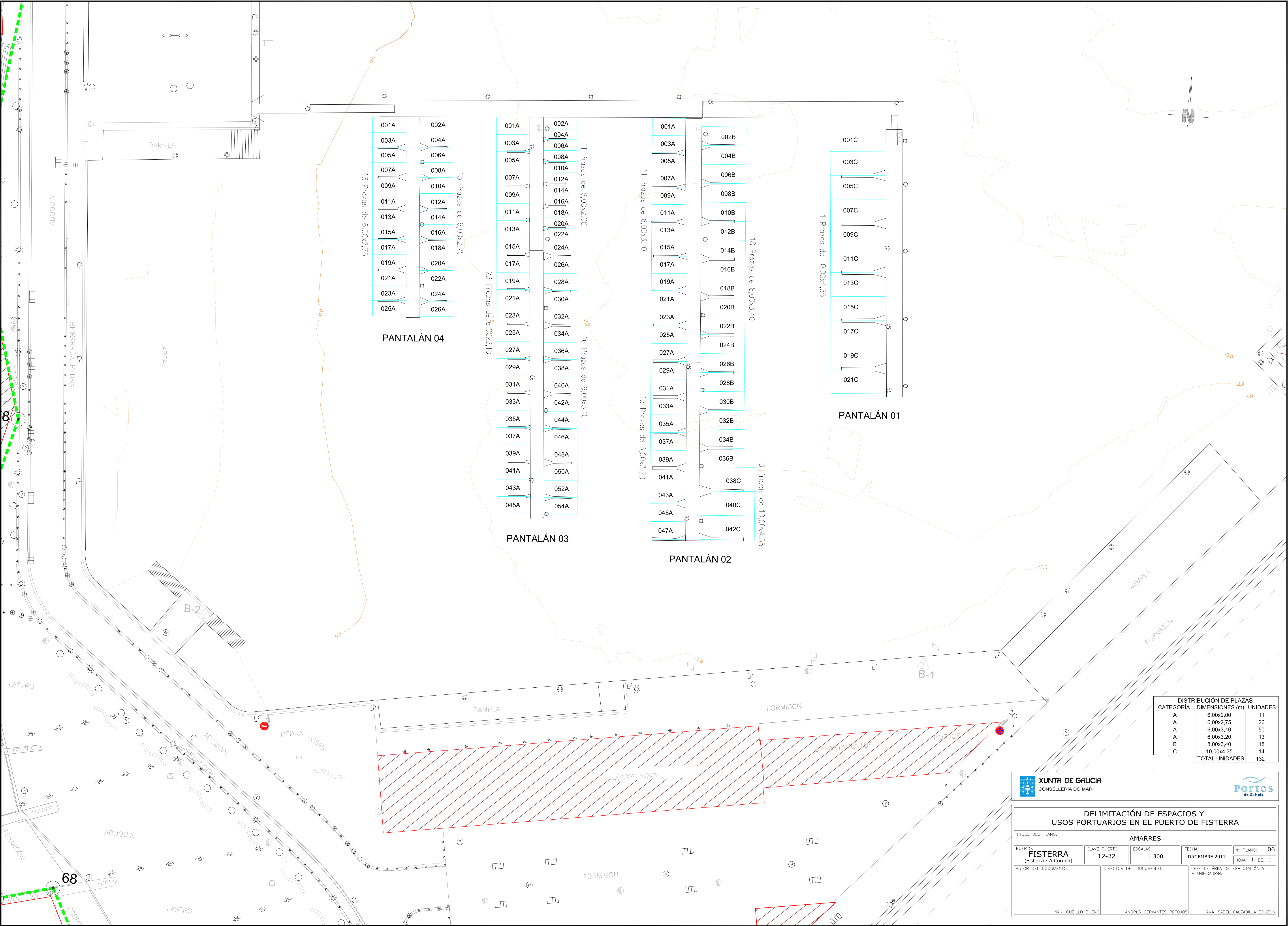


DESLINDE APROBADO
POR O.M. EL 14-03-2011

ZONA DE RESERVA EN AGUA
PARA USO NAUTICO - DEPORTIVO

USOS	
	RESERVA USO DEPORTIVO
	INFRAESTRUCTURA BÁSICA
	COMPLEMENTARIO
	PESQUERO
	DEPORTIVO
	MIXTO PESQUERO-DEPORTIVO

 XUNTA DE GALICIA CONSELLERÍA DO MAR									
DELIMITACIÓN DE ESPACIOS Y USOS PORTUARIOS EN EL PUERTO DE FISTERRA									
TÍTULO DEL PLANO: DELIMITACIÓN DE USOS									
PUERTO: FISTERRA (Fisterra - A Coruña)		CLAVE PUERTO: 12-32		ESCALAS: 1:1000		FECHA: DICIEMBRE 2011		Nº PLANO: 05 HOJA: 1 DE 1	
AUTOR DEL DOCUMENTO:		DIRECTOR DEL DOCUMENTO:				JEFE DE ÁREA DE EXPLOTACIÓN Y PLANIFICACIÓN:			
INAKI CUBILLO BUENO		ANDRÉS CERVANTES REFOJOS				ANA ISABEL CALZADILLA BOUZÓN			



DISTRIBUCIÓN DE PLAZAS		
CATEGORÍA	DIMENSIONES (m)	UNIDADES
A	6,00x2,00	11
A	6,00x2,75	26
A	6,00x3,10	50
A	6,00x3,20	13
B	8,00x3,40	18
C	10,00x4,35	14
TOTAL UNIDADES		132



XUNTA DE GALICIA
CONSELLERÍA DO MAR



Portos
de Galicia

DELIMITACIÓN DE ESPACIOS Y USOS PORTUARIOS EN EL PUERTO DE FISTERRA			
TÍTULO DEL PLANO: AMARRES			
PUERTO: FISTERRA (Fisterra - A Coruña)	CLAVE PUERTO: 12-32	ESCALAS: 1:300	FECHA: DICIEMBRE 2011
AUTOR DEL DOCUMENTO:		DIRECTOR DEL DOCUMENTO:	JEFE DE ÁREA DE EXPLOTACIÓN Y PLANIFICACIÓN:
IÑAKI CUBILLO BUENO		ANDRÉS CERVANTES REFOJOS	ANA ISABEL CALZADILLA BOUZÓN

Nº PLANO: 06
HOJA: 1 DE 1