

COORDENADAS DE MOJONES			
mojones			
n.º	coordenada	distancia	
1	478678.890	474997.670	16.50
2	478650.950	475001.500	40.57
3	478661.190	4750024.000	34.57
4	478686.950	4750020.270	20.68
5	478698.840	4750007.300	12.61
6	478700.570	4750008.240	12.42
7	478706.350	4750014.760	14.41
8	478697.590	4750056.260	18.53
9	478701.730	4750078.310	14.89
10	478689.820	4750098.000	25.93
11	478691.250	4750130.360	25.93
12	478673.900	4750145.300	30.8
13	478673.580	4750158.270	32.73
14	478686.000	4750176.620	30
15	478719.780	4750174.950	22.05
16	478752.090	4750185.340	21
17	478779.080	4750167.740	16.69
18	478794.370	4750152.540	11.21
19	478807.290	4750146.400	9.34
20	478794.710	4750181.000	17.06
21	478789.630	4750205.260	20.28
22	478804.520	4750238.380	20.01
23	478823.340	4750247.920	15.27
24	478834.470	4750248.680	15.26
25	478851.530	4750263.660	10.48
26	478844.350	4750293.860	15
27	478866.250	4750334.940	15.39
28	478867.490	4750369.370	16.02
29	478848.640	4750395.620	13.08
30	478839.480	4750437.710	10.17
31	478842.160	4750463.060	7.17
32	478836.890	4750478.840	10
33	478826.600	4750478.950	9.57
34	478824.140	4750472.280	9.29
35	478815.910	4750471.870	8.54
36	478815.910	4750468.310	7.940
37	478803.300	4750449.340	7.890
38	478788.280	4750440.880	7.240
39	478728.700	4750446.310	7.180
40	478728.620	4750448.650	7.080
41	478731.840	4750456.880	6.620
42	478705.490	4750484.660	8.031
43	478699.770	4750493.460	8.3
44	478698.530	4750502.490	9

Distancia total ... 1.012,361

INFORMACION CARTOGRAFICA

PROYECCION U.T.M. ELIPSOIDE INTERNACIONAL - HUSO
ALTITUDES REFERIDAS AL NIVEL DEL MAR EN LA ZONA
COORDENADAS GRAFICAS EN LAS ESQUINAS DE LA HOJA
VUELO FOTOGRAFICO REALIZADO EN SEPTIEMBRE 2.001
POR TRABAJOS AEROS S.A.
TRIANGULACION PROPIA DE ESTE LEVANTAMIENTO
REFERIDA A LA RED GEODESICA NACIONAL
APOYO DE CAMPO REALIZADO EN OCTUBRE 2.004
RESTITUCION Y EDICION REALIZADO EN ENERO DEL 2.005
POR LA U.T.E. STEREOCARTO - NORTAGRO
REVISION REALIZADA EN DICIEMBRE DEL 2.006
POR LA U.T.E. TOPONORT- PROYTE - ICEACSA

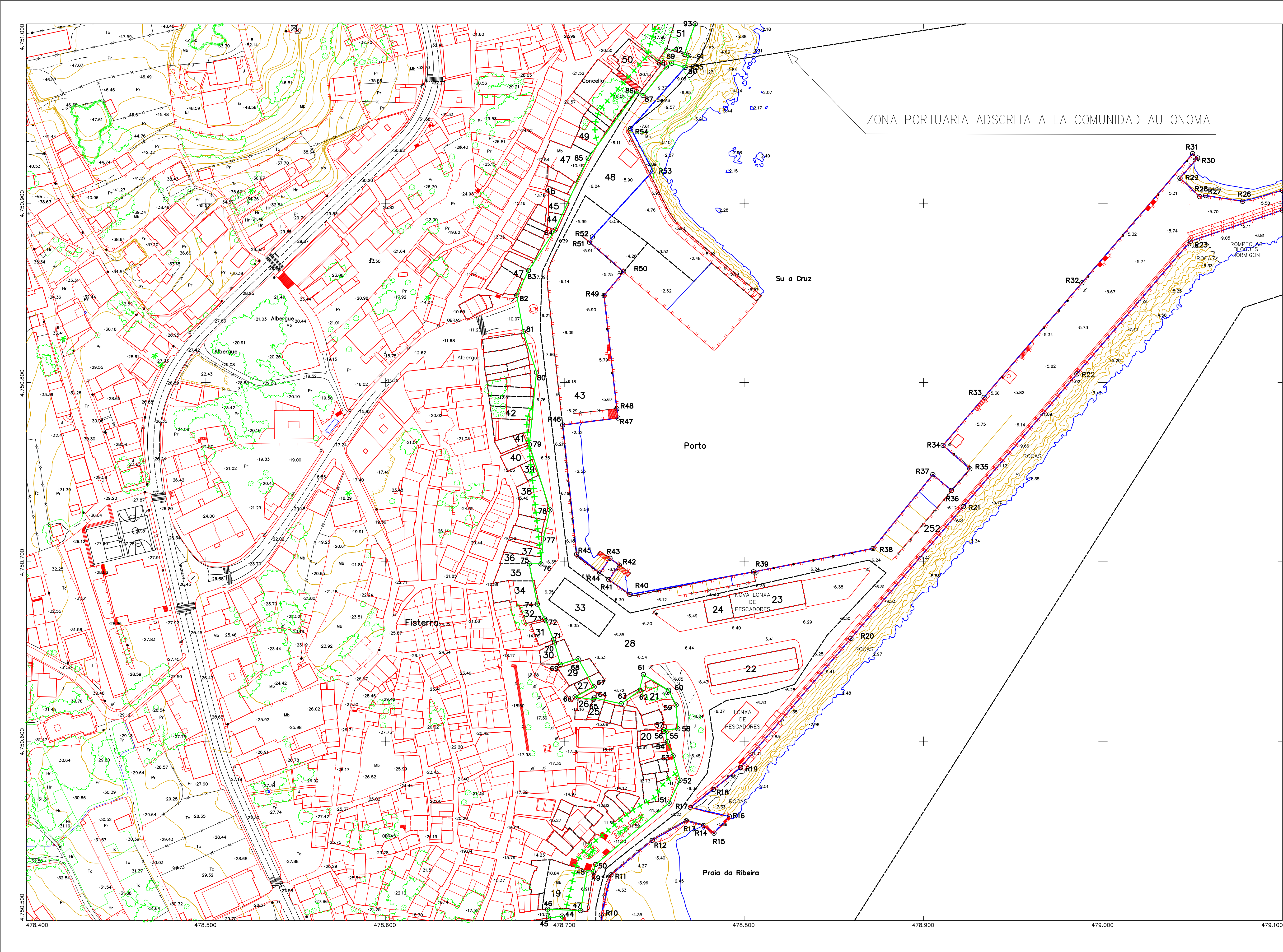
SIGNOS CONVENCIONALES PARTICULARES

- Linea limite interior de la ribera del mar
- Linea deslinde del D. P. M. T.
- Linea servidumbre de proteccion
- Linea de deslinde antiguo aprobado por O.M. de ...
- Linea de perimetro de concesion
- Limite parcelas colindantes.

- HITOS, MOJON
- VERTICES RED GEODESICA
- VERTICES REPLANTEO

GRAFICO DISTRIBUCION DE HOJAS

3	4
751-I-13	751-I-14
2	
750-S-13	
1	
750-I-13	



COORDENADAS DE MOJONES					
mojones					
n	x	y	z	distancia	
43	478699.770	4750493.460	8.3	391.3123	9.115
44	478698.530	4750502.490	8	290.8016	7.64
45	478690.970	4750501.390	9.64	393.0685	4.969
46	478708.430	4750506.330	9.72	102.8245	18.488
47	478708.900	4750505.510	7.55	10.097	22.857
48	478712.510	4750528.080	8.13	116.253	3.594
49	478715.920	4750527.190	7	19.6822	4.273
50	478717.220	4750531.260	7.09	55.6524	5.349
51	478728.140	4750565.490	8.34	28.5696	14.129
52	478764.270	4750578.220	8.42	382.3323	14.162
53	478760.390	4750591.840	8.1	375.2632	8.526
54	478757.160	4750599.730	7	292.7624	5.485
55	478756.540	4750605.160	7	311.4274	9.302
56	478755.050	4750605.440	7.24	0.6995	0.91
57	478755.060	4750606.350	7.02	95.6082	7.979
58	478763.020	4750606.900	8.35	395.4536	13.314
59	478762.070	4750620.180	9.53	370.1438	9.226
60	478757.900	4750628.410	7.62	335.3008	16.562
61	478743.820	4750637.130	7.13	216.2225	9.302
62	478741.460	4750628.070	8.4	260.3154	12.316
63	478731.460	4750620.880	8.88	313.5462	15.295
64	478716.510	4750624.110	6.72	241.9256	1.062
65	478715.860	4750623.270	6.72	308.7771	10.187
66	478705.770	4750624.670	6.72	69.1052	11.984
67	478716.370	4750633.280	6.70	367.0901	18.048
68	478707.450	4750645.950	6.70	281.0378	10.325
69	478697.580	4750642.920	6.51	382.3372	12.32
70	478694.280	4750654.790	6.51	382.1405	1.842
71	478693.770	4750656.560	6.35	375.7969	11.426
72	478689.530	4750667.170	6.35	359.3496	1.208
73	478688.810	4750668.140	6.35	371.0963	9.258
74	478694.750	4750678.460	6.30	14.2746	16.595
75	478680.220	4750698.870	6.31	387.3023	22.863
76	478686.720	4750698.880	6.30	99.9021	6.5
77	478688.080	4750712.780	6.15	6.209	13.966
78	478691.770	4750728.960	6.18	388.6221	20.588
79	478680.320	4750765.360	6.35	380.5983	38.158
80	478684.250	4750805.790	7.15	6.1889	40.621
81	478676.900	4750828.360	9.15	879.9578	23.737
82	478673.240	4750848.620	8.10	388.6221	20.588
83	478679.810	4750862.490	7.89	28.1624	15.347
84	478694.620	4750885.060	10.30	36.969	26.995
85	478713.060	4750925.150	10.45	27.4453	44.128
86	478740.139	4750962.239	20.15	40.1453	45.922
87	478743.667	4750960.057	10.14	35.2622	4.148
88	478756.630	4750975.990	9.88	43.4796	20.540
89	478759.610	4750978.090	9.89	60.9197	3.646
90	478767.050	4750975.690	9.78	119.8652	7.818
91	478769.150	4750982.220	12.75	19.8082	6.859
92	478766.630	4750983.030	14	319.7988	2.647
93	478772.710	4751000.000	11.78	21.9017	18.026

Distancia total ... 719,741

INFORMACION CARTOGRAFICA

PROYECCION U.T.M. ELIPSOIDE INTERNACIONAL - HUSO
ALTITUDES REFERIDAS AL NIVEL DEL MAR EN LA ZONA
COORDENADAS GRAFICAS EN LAS ESQUINAS DE LA HOJA
VUELO FOTOGRAFOMETRICO REALIZADO EN SEPTIEMBRE 2.001
POR TRABAJOS AEREOS S.A.
TRIANGULACION PROPIA DE ESTE LEVANTAMIENTO
REFERIDA A LA RED GEODESICA NACIONAL
APOYO DE CAMPO REALIZADO EN OCTUBRE 2.004
RESTITUCION Y EDICION REALIZADO EN ENERO DEL 2.005
POR LA U.T.E. STEREOCARTO - NORTAGRO
REVISION REALIZADA EN DICIEMBRE DEL 2.006
POR LA U.T.E. TOPONORTI - PROYTE - ICEACSA

SIGNOS CONVENCIONALES PARTICULARES

- Linea limite interior de la ribera del mar
- Linea deslinde del D. P. M. T.
- Linea servidumbre de proteccion
- Linea de deslinde antiguo aprobado por O.M. de ...
- Linea de perimetro de concesion
- Limite parcelas colindantes.

- HITOS . MOJON
- VERTICES RED GEODESICA
- VERTICES REPLANTEO



GRAFICO DISTRIBUCION DE HOJAS

	5	6
751-S-13	751-S-14	
3	4	
751-I-13	751-I-14	
2		
750-S-13		

TRANSFERENCIA - 1.982

DESLINDE APROBADO
POR O.M. EL 14-03-2011

COORDENADAS DE HITOS		
Hitos	X	Y
28	478867.490	4750369.370
29	478848.640	4750395.620
30	478839.480	4750437.710
31	478842.160	4750463.060
32	478836.980	4750478.840
33	478826.600	4750476.950
34	478824.140	4750472.260
35	478821.910	4750471.870
36	478815.410	4750468.310
37	478808.742	4750469.541
38	478783.363	4750459.056
39	478767.733	4750454.531
40	478752.826	4750456.058
41	478739.597	4750470.965
42	478708.917	4750481.701
43	478699.770	4750493.460
44	478698.530	4750502.490
45	478690.970	4750501.390
46	478690.430	4750506.330
47	478708.900	4750505.510
48	478712.510	4750528.080
49	478715.920	4750527.190
50	478717.220	4750531.260
51	478758.140	4750565.490
52	478764.270	4750578.220
53	478760.390	4750591.840
54	478757.160	4750599.730
55	478756.540	4750605.160
56	478755.050	4750605.440
57	478755.060	4750606.350
58	478763.020	4750606.900
59	478762.070	4750620.180
60	478757.900	4750628.410
61	478743.820	4750637.130
62	478741.460	4750628.070
63	478731.460	4750620.880
64	478716.510	4750624.110
65	478715.860	4750623.270
66	478705.770	4750624.670
67	478716.370	4750630.260
68	478707.450	4750645.950
69	478697.580	4750642.920
70	478694.280	4750654.790
71	478693.770	4750656.560
72	478689.530	4750667.170
73	478688.810	4750668.140
74	478684.750	4750676.460
75	478680.220	4750698.870
76	478686.720	4750698.880
77	478688.080	4750712.780
78	478691.770	4750728.960
79	478680.320	4750765.360
80	478684.250	4750805.790
81	478676.900	4750828.360
82	478673.240	4750848.620
83	478679.810	4750862.490
84	478694.620	4750885.060
85	478713.060	4750925.150
86	478740.139	4750962.239
87	478743.667	4750960.057
88	478756.630	4750975.990
89	478759.610	4750978.090
90	478767.050	4750975.690
91	478769.150	4750982.220
92	478766.630	4750983.030
93	478772.710	4751000.000

	LÍMITE DEL DOMINIO PÚBLICO MARÍTIMO TERRESTRE
	LÍMITE DE LA ZONA PORTUARIA



DELIMITACIÓN DE ESPACIOS Y
USOS PORTUARIOS EN EL PUERTO DE FISTERRA

TÍTULO DEL PLANO: DESLINDE Y ADSCRIPCIÓN			
PUERTO: FISTERRA (Fisterra - A Coruña)	CLAVE PUERTO: 12-32	ESCALAS: 1:1000	FECHA: DICIEMBRE 2011
AUTOR DEL DOCUMENTO:		Nº PLANO: HOJA: 1 DE: 1	
DIRECTOR DEL DOCUMENTO:		JEFE DE ÁREA DE EXPLOTACIÓN Y PLANIFICACIÓN:	
IÑAKI CUBILLO BUENO		ANDRÉS CERVANTES REFOJOS	
		ANA ISABEL CALZADILLA BOUZÓN	