



ANEXOS



ANEXO 1º: REPORTAJE FOTOGRÁFICO

1. PUERTO DE CABO DE CRUZ



Fotografía 1: Vista exterior del puerto antiguo



Fotografía 2: Vista interior del puerto antiguo



Fotografía 3: Vista interior del puerto antiguo



Fotografía 4: Muelle pesquero



Fotografía 5: Dique pesquero



Fotografía 6: Dique pesquero



Fotografía 7: Dique pesquero



Fotografía 8: Dique de abrigo



Fotografía 9: Dique de abrigo



Fotografía 10: Muelle pesquero



Fotografía 11: Mulle pesquero



Fotografía 12: Muelle pesquero



Fotografía 13: Área de suministro de combustible



Fotografía 14: Nave de uso complementario



Fotografía 15: Nave de uso complementario



Fotografía 16: Puerto deportivo



Fotografía 17: Dique de abrigo

2. PUERTO DE ESCARABOTE



Fotografía 18: Centro polivalente para usos marítimos y terrestres



Fotografía 19: Explanada existente en la zona de servicio del puerto



Fotografía 20: Explanada existente en la zona de servicio del puerto



Fotografía 21: Nave de conservas Escurís



Fotografía 22: Calle Urb. Peralto



Fotografía 23: Cruce de la calle Urb. Peralto y la calle Aldea de Magdalena



Fotografía 24: Fachada posterior del edificio de departamentos



Fotografía 25: Muelle situado delante de los departamentos



Fotografía 26: Puerto deportivo



Fotografía 27: Playa situado entre los departamentos y el área de uso deportivo

3. MUELLE DE BODIÓN



Fotografía 28: Aparcamiento y rampa de uso mixto



Fotografía 29: Barcos pesqueros amarrados al muelle pesquero



Fotografía 30: Muelle pesquero y fábrica de Jealsa Rianxeira

4. RAMPA DE ANCADOS



Fotografía 31: Rampa de varada



Fotografía 32: Rampa de varada

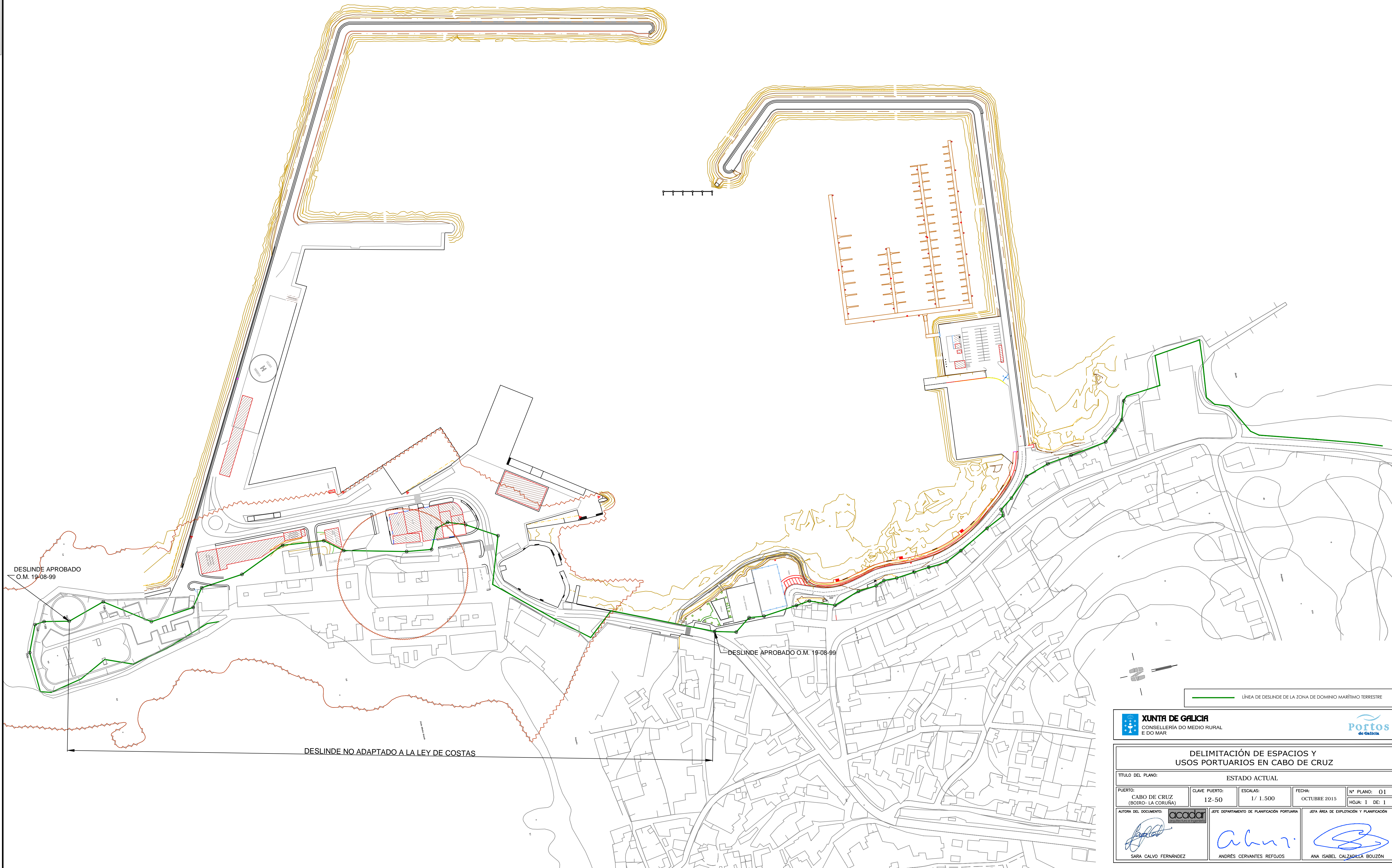



Fotografía 33: Rampa de varada




ANEXO 2º: DESLINDE DEL DOMINIO PÚBLICO MARÍTIMO-TERRESTRE

As delimitacións cartográficas desta plansa son unha representación gráfica aproximada realizada segundo a documentación cartográfica existente e non se garante a súa exactitude. Os datos cartográficos e topográficos utilizados para a elaboración desta plansa son de carácter informativo e non se garante a súa exactitude.



**XUNTA DE GALICIA**
CONSELLERÍA DO MEDIO RURAL
E DO MAR



DELIMITACIÓN DE ESPACIOS Y
USOS PORTUARIOS EN CABO DE CRUZ

TÍTULO DEL PLANO: ESTADO ACTUAL


PUERTO:
CABO DE CRUZ
(BOIRO- LA CORUÑA)


CLAVE PUERTO:
12-50


ESCALAS:
1/ 1.500

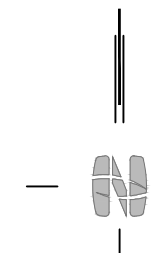
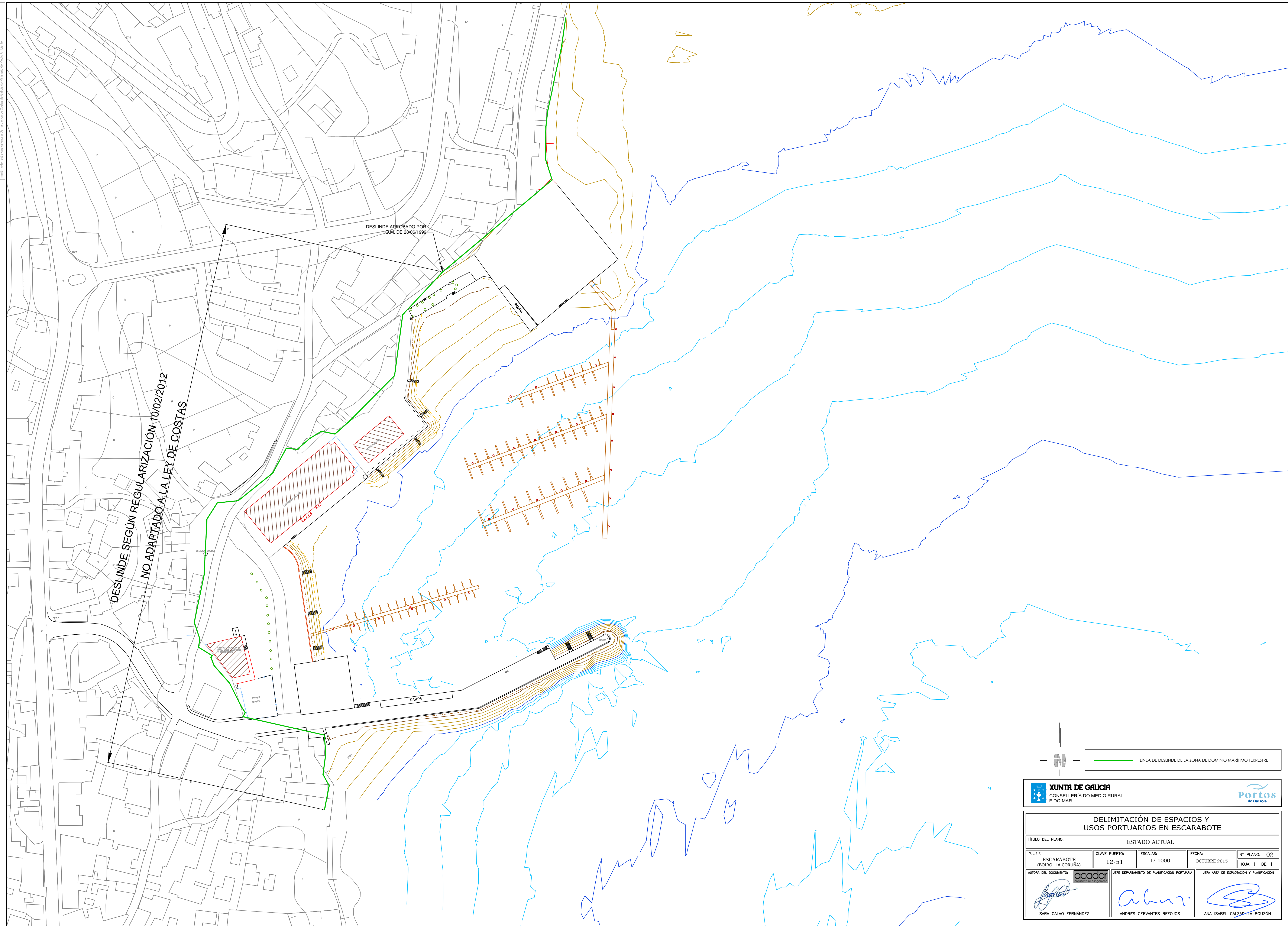
FECHA:
OCTUBRE 2015

Nº PLANO: 01
HOJA: 1 DE: 1

AUTORA DEL DOCUMENTO:

SARA CALVO FERNÁNDEZ

JEFE DEPARTAMENTO DE PLANIFICACIÓN PORTUARIA

ANDRÉS CERVANTES REFOJOS

Jefa ÁREA DE EXPLOTACIÓN Y PLANIFICACIÓN

ANA ISABEL CALZADILLA BOUZÓN



———— LÍNEA DE DESLINDE DE LA ZONA DE DOMINIO MARÍTIMO TERRESTRE



XUNTA DE GALICIA
CONSELLERÍA DO MEDIO RURAL
E DO MAR



DELIMITACIÓN DE ESPACIOS Y USOS PORTUARIOS EN ESCARABOTE

TÍTULO DEL PLANO:	ESTADO ACTUAL
-------------------	---------------

PUERTO: ESCARABOTE (BOIRO-LA CORUÑA)	CLAVE PUERTO: 12-51	ESCALAS: 1/ 1000	FECHA: OCTUBRE 2015	Nº PLANO: 02 HOJA: 1 DE: 1
--	------------------------	---------------------	------------------------	-------------------------------

AUTORA DEL DOCUMENTO:		JEFE DEPARTAMENTO DE PLANIFICACIÓN PORTUARIA	JEFE ÁREA DE EXPLOTACIÓN Y PLANIFICACIÓN
-----------------------	---	--	--

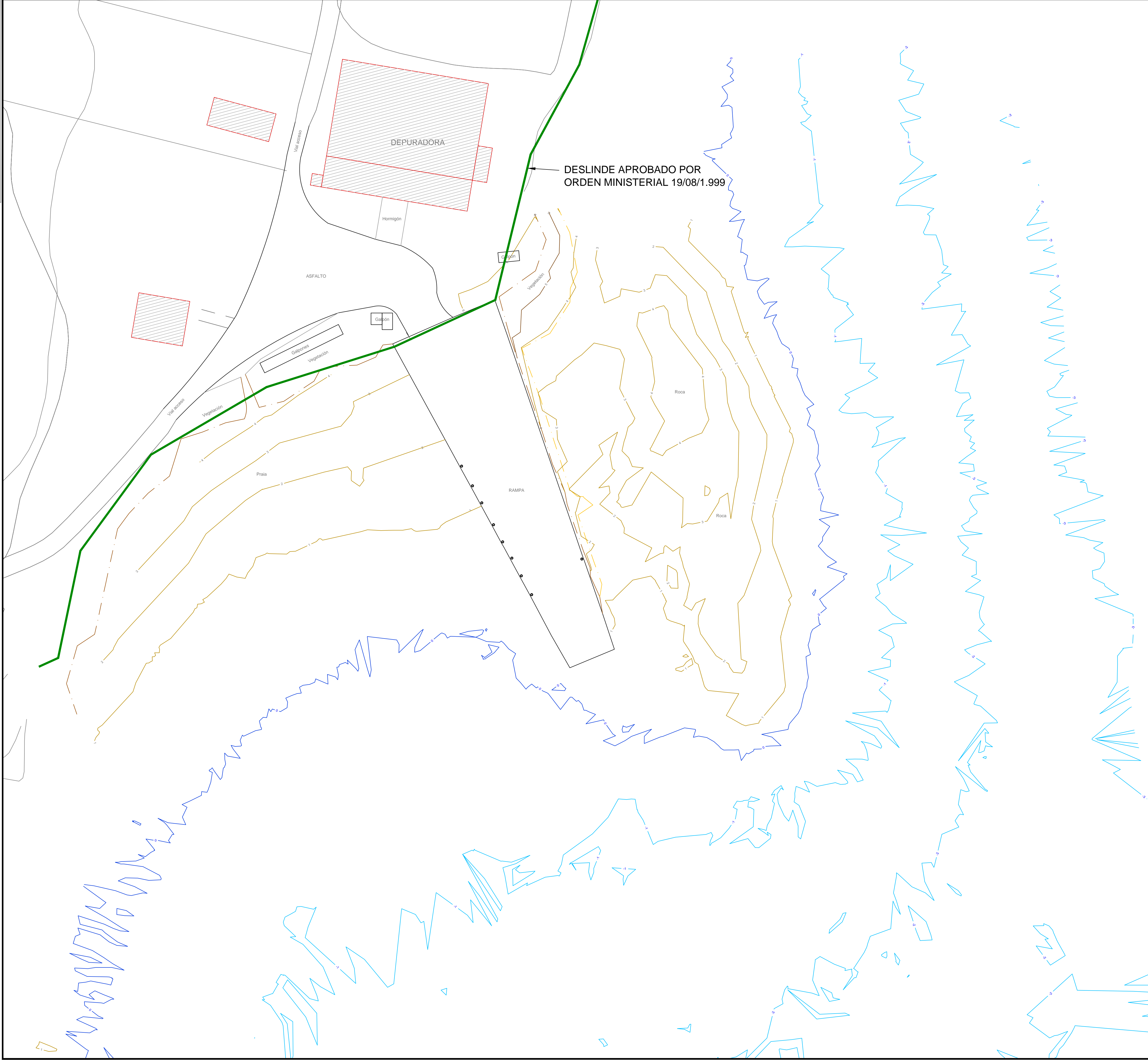

SARA CALVO FERNÁNDEZ

ANDRÉS CERVANTES REFOJOS



ANA ISABEL CALZADILLA BOUZÓN

As delimitacións cartográficas feitas neste mapa son de responsabilidade exclusiva dos autores e non representan opinións do Estado ou do Goberno de Galicia. O Estado ou o Goberno de Galicia non se comprometen a garantir a exactitude das mesmas. O Estado ou o Goberno de Galicia non se comprometen a garantir a exactitude das mesmas. O Estado ou o Goberno de Galicia non se comprometen a garantir a exactitude das mesmas.





LÍNEA DE DESLINDE DE LA ZONA DE DOMINIO PÚBLICO MARÍTIMO TERRESTRE



XUNTA DE GALICIA
CONSELLERÍA DO MEDIO RURAL
E DO MAR



DELIMITACIÓN DE ESPACIOS Y
USOS PORTUARIOS EN ANCADOS

TÍTULO DEL PLANO: ESTADO ACTUAL


PUERTO:
ANCADOS
(BOIRO- LA CORUÑA)

CLAVE PUERTO:
12-53

ESCALAS:
1/ 500

FECHA:
OCTUBRE 2015

Nº PLANO: 03
HOJA: 1 DE 1

AUTORA DEL DOCUMENTO:

SARA CALVO FERNÁNDEZ

JEFE DEPARTAMENTO DE PLANIFICACIÓN PORTUARIA

ANDRÉS CERVANTES REFOJOS

Jefa Área de explotación y planificación

ANA ISABEL CALZADILLA BOUZÓN

As edificacións, construcións, obras e demais instalacións urbanas, agrícolas, industriais, comerciais, recreativas e de servizo, así como as obras de infraestruturas, que se realicen no ámbito do dominio público marítimo-terrestre, deberán estar sometidas a autorización administrativa previa da Xunta de Galicia, en virtude da Lei 1/2013, do 11 de marzo, sobre o dominio público marítimo-terrestre e do seu desenvolvemento.

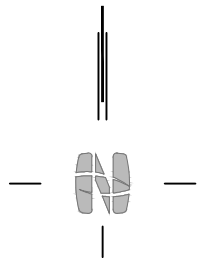


DESLINDE NO ADAPTADO
A LA LEY DE COSTAS

DESLINDE APROBADO
POR O.M. 19/08/1999

DESLINDE APROBADO
POR O.M. 19/08/1999

DESLINDE NO ADAPTADO
A LA LEY DE COSTAS






LÍNEA DE DESLINDE DE LA ZONA DE DOMINIO MARÍTIMO TERRESTRE

XUNTA DE GALICIA
CONSELLERÍA DO MEDIO RURAL
E DO MAR

Portos
de Galicia

DELIMITACIÓN DE ESPACIOS Y USOS PORTUARIOS EN BODIÓN

TÍTULO DEL PLANO:				ESTADO ACTUAL	
PUERTO:	CLAVE PUERTO:	ESCALAS:	FECHA:	Nº PLANO:	
BODIÓN (BOIRO- LA CORUÑA)	12-54	1/ 1.000	OCTUBRE 2015	04	
HOJA: 1 DE 1					
AUTORA DEL DOCUMENTO:		JEFE DEPARTAMENTO DE PLANIFICACIÓN PORTUARIA		JEFE ÁREA DE EXPLOTACIÓN Y PLANIFICACIÓN	
 SARA CALVO FERNÁNDEZ		 ANDRÉS CERVANTES REFOJOS		 ANA ISABEL CALZADILLA BOUZÓN	