



ANEXO 4º: CONCESIONES Y AUTORIZACIONES

ANEXO: RELACIÓN DE CONCESIONES PORTUARIAS

Las concesiones portuarias actuales son:

PUERTO DE CABO DE CRUZ

Referencia	Título	Usuario
12-52-88-C-1	Nave para servicio de mejilloneras	ASOCIACION PRODUCT. MEXILLOEIROS DE CABO DE CRUZ
12-52-90-C-1	Nave industrial para taller de mecánica naval	SUAREZ SANCHEZ,JOSE MANUEL
12-52-00-C-1	Construcción y explotación de instalaciones de suministro de combustible a embarcaciones	SUMINISTROS HERVAZ, S.L.
12-52-01-C-1	Construcción de nave para almacén de embarcaciones para deportes de remo	CONCELLO DE BOIRO
12-52-04-C-1	Construcción de una nave para oficinas y almacén de dicha asociación	ASOCIACION DE MEXILLOEIROS A BOIRENSE
12-52-01-C-2	Lonja	COFRADIA DE CABO DE CRUZ
12-52-10-C-1	Construcción y explotación instalaciones náutico deportivas en el puerto de Cabo de Cruz	CLUB NAUTICO BOIRO
12-52-12-C-1	Construcción de dos edificios de departamentos para usuarios para desarrollo de actividades portuarias	GAESCO SANTIAGO, S.L.

Tabla 10: Concesiones vigentes en el puerto de Cabo de Cruz

PUERTO DE ESCARABOTE

Referencia	Título	Usuario
12-51-61-C-1	Construcción de una fábrica de conservas	ESCURIS, S.A
12-51-96-C-1	Instalación de un edificio polivalente para usos marinos y terrestres	CONCELLO DE BOIRO
12-51-10-C-1	Construcción y explotación de instalaciones náutico recreativas en el porto de Escarabote	CLUB NAUTICO DEPORTIVO BARRAÑA

Tabla 11: Concesiones vigentes en el puerto de Escarabote

RAMPA DE ANCADOS

No disponemos de datos de concesiones en las instalaciones portuarias de Ancados.

MUELLE DE BODIÓN

Referencia	Título	Usuario
12-54-11-C-1	Regularización y unificación de títulos concesionales para la industria conservera y actividades complementarias da entidad en el puerto	JEALSA RIANXEIRA, S.A.

Tabla 12: Concesiones vigentes en el muelle de Bodión

ANEXO: RELACIÓN DE AUTORIZACIONES PORTUARIAS

Las autorizaciones portuarias actuales son:

PUERTO DE CABO DE CRUZ

Referencia	Título	Usuario
12-52-09-B-1	Suministro de combustible desde camión cisterna	GASOLEOS SAN ALBERTO S.L.
12-52-09-A-1	Parcela para instalación caseta	OPMEGA
12-52-14-B-1	Autorización instalación de caseta para evaluación del mejillón	OPMEGA
12-52-13-A-1	Ocupación de parcela destinada a depósito y almacenamiento de sacos para el transporte de mejillón.	ASOCIACION PRODUCT. MEXILLOEIROS DE CABO DE CRUZ
12-52-11-B-2	Parcela para carro varadero	COFRADIA DE CABO DE CRUZ
12-52-12-B-1	Parcela bascula de 60 t y grúa	ASOCIACION PRODUCT. MEXILLOEIROS DE CABO DE CRUZ

Tabla 13: Autorizaciones vigentes en el puerto de Cabo de Cruz

PUERTO DE ESCARABOTE

Referencia	Título	Usuario
12-51-09-B-1	Suministro de combustible desde camión cisterna	GASOLEOS SAN ALBERTO S.L.
12-51-09-A-2	Departamento nº 2	FERNANDEZ BRION ,JUAN BAUTISTA
12-51-11-A-1	Departamento nº 12	FERNANDEZ NUÑEZ,ALBERTO
12-51-14-A-1	Departamento nº 6	GARCIA GONZALEZ,MARCIAL
12-51-11-A-2	Departamento nº 5	SIEIRA HERMO,ROBERTO CARLOS
12-51-09-A-9	Departamento nº 3	NOAL PEREZ,FRANCISCO JAVIER
12-51-11-A-3	Departamento nº 4	ARES CHAPELA,JESUS ANTONIO
12-51-11-A-4	Departamento nº 8	GONZALEZ SANTOS,ALBERTO
12-51-11-A-5	Departamento 10	ACHA VENTOSO,ANGEL

Tabla 14: Autorizaciones vigentes en el puerto de Escarabote

RAMPA DE ANCADOS

No existen autorizaciones en las instalaciones portuarias de Ancados.

MUELLE DE BODIÓN

Referencia	Título	Usuario
12-54-09-B-1	Línea subterránea de media tensión (nº 215197090014)	UNION FENOSA DISTRIBUCION, S.A.

Tabla 15: Autorizaciones vigentes en el muelle de Bodión

ÍNDICE DE TABLAS

Tabla 1: Evolución histórica de la población en Boiro en el período 1996-2005. Fuente: INE. ...	12
Tabla 2: Evolución histórica de la población en Boiro en el período 2006-2014.....	12
Tabla 3: Registro de buques pesqueros en el puerto de Cabo de Cruz (20/04/2015) Fuente: www.pescadegalicia.com.....	21
Tabla 4: Clasificación de la flota del puerto de Cabo de Cruz en función de las esloras	21
Tabla 5: Evolución de las ventas registradas en la lonja de Cabo de Cruz en el período 2001-2014. Fuente: www.pescadegalicia.com	22
Tabla 6: Descarga de mejillón en Cabo de Cruz (2010-2014). Fuente: Secretaría Xeral do Mar, Servizo de Análise e Rexistros	24
Tabla 7: Características de los pantalanes del Club Náutico de Boiro-Marina de Cabo de Cruz a fecha 02/10/2013.....	27
Tabla 8: Características de los pantalanes del Club Náutico de Barraña en el puerto de Escarabote.....	28
Tabla 9: Resumen de la superficie asignada a cada uso en cada puerto	36
Tabla 10: Concesiones vigentes en el puerto de Cabo de Cruz.....	98
Tabla 11: Concesiones vigentes en el puerto de Escarabote	98
Tabla 12: Concesiones vigentes en el muelle de Bodión	98
Tabla 13: Autorizaciones vigentes en el puerto de Cabo de Cruz.....	99
Tabla 14: Autorizaciones vigentes en el puerto de Escarabote	99
Tabla 15: Autorizaciones vigentes en el muelle de Bodión	100

ÍNDICE DE GRÁFICAS

Gráfica 1: Pirámide de población en el municipio de Boiro. Datos: 2014 Fuente: Instituto Nacional de Estadística.....	11
Gráfica 2: Evolución histórica de la población en Boiro. Fuente: INE	12
Gráfica 3: Clasificación de la flota del puerto de Cabo de Cruz en función de las esloras.....	21
Gráfica 4: Evolución de las ventas en la lonja de Cabo de Cruz (2001-2014) en Kg	23
Gráfica 5: Evolución de las ventas en la lonja de Cabo de Cruz (2001-2014) en €	23
Gráfica 6: Principales especies vendidas en lonja de Cabo de Cruz (2010-2015)	24
Gráfica 7: Evolución del número de bateas en Cabo de Cruz (2010-2014)	25
Gráfica 8: Evolución de las descargas de mejillón en Cabo de Cruz (2010-2014).....	25

ÍNDICE DE IMÁGENES

Imagen 1: Vista aérea del puerto de Cabo de Cruz.....	8
Imagen 2: Imagen de la RAEGA (Rede Autonómica de Estradas de Galicia)	13
Imagen 3: Puerto de Cabo de Cruz. Marina de Cabo de Cruz. Autor: M. Chicolino.....	14
Imagen 4: Vista aérea del puerto de Escarabote	16
Imagen 5: Ortofoto del puerto de Escarabote	17

Imagen 6: Vista aérea de la rampa de Ancados	18
Imagen 7: Vista aérea del muelle de Bodión	19
Imagen 8: Ortofotografía del muelle de Bodión. Imagen del 30/08/2013	19
Imagen 9: Vista aérea del Club Náutico de Boiro-Marina de Cabo de Cruz. Fuente: Marina de Cabo de Cruz. Autor M. Chicolino	27
Imagen 10: Desarrollo de la red Natura 2000.....	39
Imagen 11: Áreas ZEPA en la Comunidad Autónoma de Galicia.....	40
Imagen 12: ZEC en la Comunidad Autónoma de Galicia	41
Imagen 13: Ficha del elemento arqueológico contemplado en el PGOM de Boiro.....	43
Imagen 14: Imágenes del castro de Achadizo.....	43
Imagen 15: Área de Protección Integral de Yacimientos Arqueológicos. Fuente: Hoja 2-C4-PGOM-Boiro	44
Imagen 16: Ficha del elemento arqueológico contemplado en el PGOM de Boiro.....	45
Imagen 17: Imagen del PGOM de Boiro en la zona del puerto de Cabo de Cruz	46
Imagen 18: Imagen del PGOM de Boiro en la zona del puerto de Cabo de Cruz	46
Imagen 19: Imagen del PGOM de Boiro en la zona del puerto de Cabo de Cruz	47
Imagen 20: Imagen del PGOM de Boiro en la zona del puerto de Escarabote	47
Imagen 21: Imagen del PGOM de Boiro en la zona de las instalaciones de Bodión.....	48
Imagen 22: Modelo territorial en el ámbito del puerto de Cabo de Cruz. Fuente: Plan de Ordenación del Litoral / Xunta de Galicia	49
Imagen 23: Modelo territorial en el ámbito del puerto de Escarabote. Fuente: Plan de Ordenación del Litoral / Xunta de Galicia	50
Imagen 24: Leyenda Modelo territorial. Fuente: Plan de Ordenación del Litoral / Xunta de Galicia	50

ÍNDICE DE FOTOGRAFÍAS

Fotografía 1: Vista exterior del puerto antiguo	60
Fotografía 2: Vista interior del puerto antiguo	60
Fotografía 3: Vista interior del puerto antiguo	61
Fotografía 4: Muelle pesquero.....	61
Fotografía 5: Dique pesquero	62
Fotografía 6: Dique pesquero	62
Fotografía 7: Dique pesquero	63
Fotografía 8: Dique de abrigo.....	63
Fotografía 9: Dique de abrigo.....	64
Fotografía 10: Muelle pesquero.....	64
Fotografía 11: Muelle pesquero.....	65
Fotografía 12: Muelle pesquero.....	65
Fotografía 13: Área de suministro de combustible.....	66
Fotografía 14: Nave de uso complementario.....	66
Fotografía 15: Nave de uso complementario.....	67
Fotografía 16: Puerto deportivo.....	67
Fotografía 17: Dique de abrigo	68



Fotografía 18: Centro polivalente para usos marítimos y terrestres	69
Fotografía 19: Explanada existente en la zona de servicio del puerto.....	69
Fotografía 20: Explanada existente en la zona de servicio del puerto.....	70
Fotografía 21: Nave de conservas Ecurís	70
Fotografía 22: Calle Urb. Peralto.....	71
Fotografía 23: Cruce de la calle Urb. Peralto y la calle Aldea de Magdalena.....	71
Fotografía 24: Fachada posterior del edificio de departamentos.....	72
Fotografía 25: Muelle situado delante de los departamentos	72
Fotografía 26: Puerto deportivo.....	73
Fotografía 27: Playa situado entre los departamentos y el área de uso deportivo.....	73
Fotografía 28: Aparcamiento y rampa de uso mixto	74
Fotografía 29: Barcos pesqueros amarrados al muelle pesquero	74
Fotografía 30: Muelle pesquero y fábrica de Jealsa Rianxeira.....	75
Fotografía 31: Rampa de varada	76
Fotografía 32: Rampa de varada	76
Fotografía 33: Rampa de varada	77

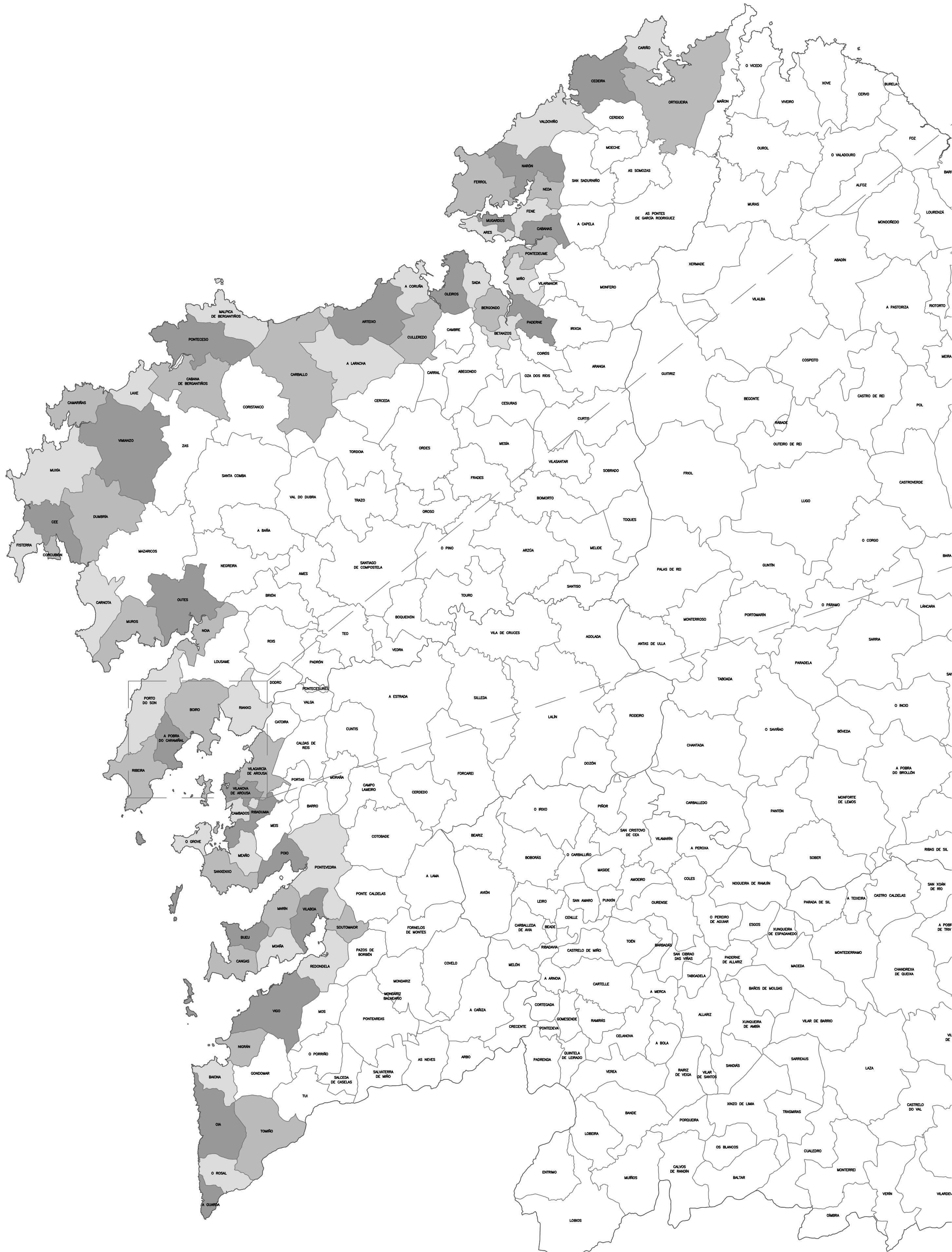


PLANOS



1. Situación y emplazamiento.
2. Puerto de Cabo de Cruz. Estado actual.
3. Puerto de Cabo de Cruz. Zona de Servicio.
4. Puerto de Cabo de Cruz. Delimitación de usos.
5. Puerto de Cabo de Cruz. Propuesta de nuevas incorporaciones y reversiones.
6. Puerto de Escarabote. Estado actual.
7. Puerto de Escarabote. Zona de servicio.
8. Puerto de Escarabote. Delimitación de usos.
9. Rampa Ancados. Situación actual.
10. Rampa Ancados. Zona de servicio.
11. Rampa Ancados. Delimitación de usos.
12. Muelle de Bodión. Estado actual.
13. Muelle de Bodión. Zona de servicio.
14. Muelle de Bodión Delimitación de usos.

As delimitacións cartográficas desta plansa son unha representación gráfica aproximada realizada segundo a documentación cartográfica existente. Non se garante a exactitude das mesmas, sendo responsabilidade do usuario a verificación da información cartográfica antes de utilizar a mesma.



PUERTO DE CABO DE CRUZ



BODIÓN



ANCADOS






PUERTO DE ESCARABOTE



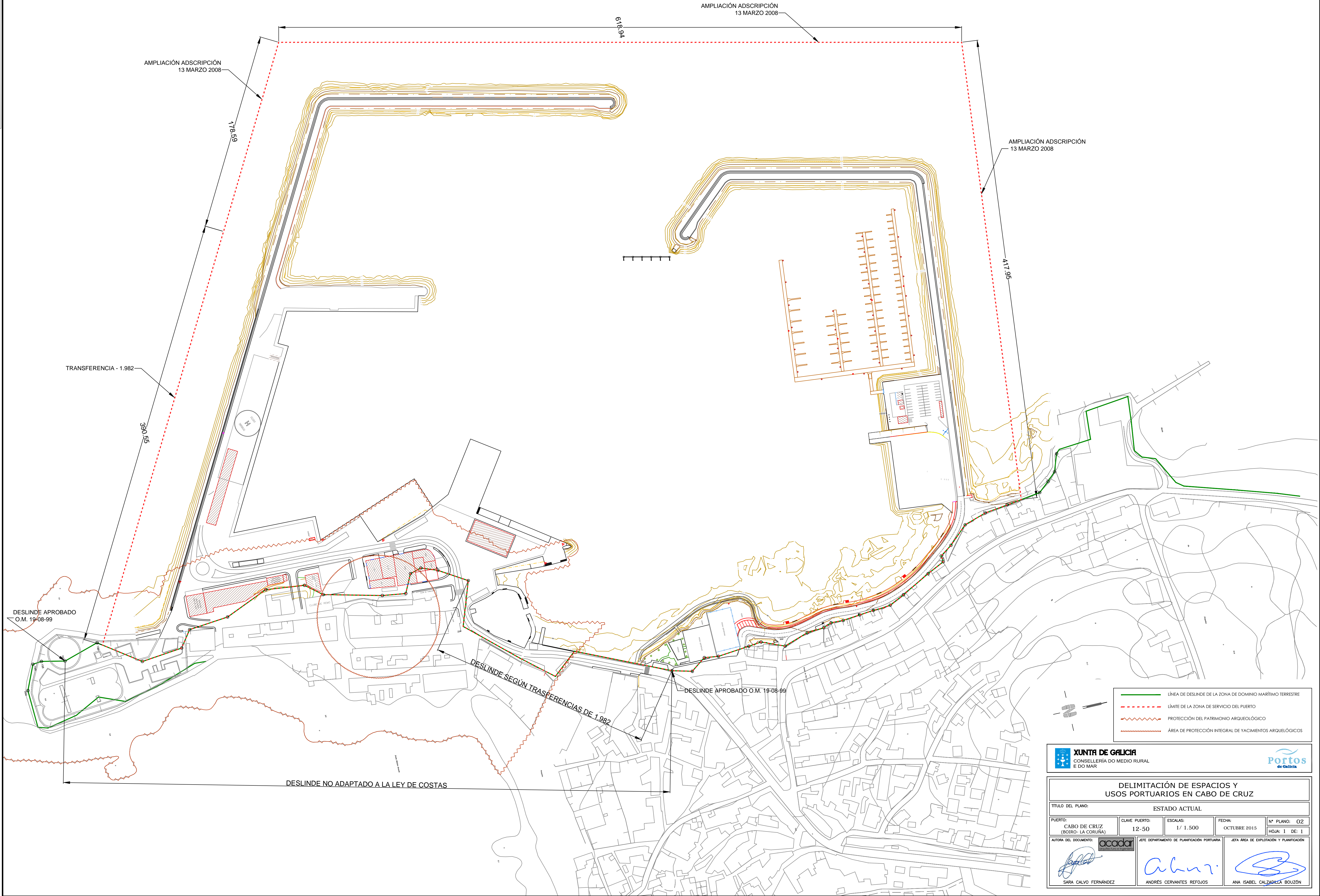
XUNTA DE GALICIA
CONSELLERÍA DO MEDIO RURAL
E DO MAR


Portos
de Galicia


**DELIMITACIÓN DE ESPACIOS Y
USOS PORTUARIOS EN CABO DE CRUZ**

TÍTULO DEL PLANO:		SITUACIÓN Y EMPLAZAMIENTO		
PUERTO:	CLAVE PUERTO:	ESCALAS:	FECHA:	Nº PLANO: 01
CABO DE CRUZ (BOIRO - LA CORUÑA)	12-50	SE	OCTUBRE 2015	HOJA: 1 DE: 1
AUTORA DEL DOCUMENTO:	JEFE DEPARTAMENTO DE PLANIFICACIÓN PORTUARIA		JEFE ÁREA DE EXPLOTACIÓN Y PLANIFICACIÓN	
 SARA CALVO FERNÁNDEZ	 ANDRÉS CERVANTES REFOJOS		 ANA ISABEL CALZADILLA BOUZO	

As delimitacións espaciais e os usos e servizos que se establecen neste plano son de carácter orientativo e non constitúen un título de dominio público. O seu cumprimento depende da actuación administrativa correspondente e da vontade política do goberno local. O seu cumprimento depende da actuación administrativa correspondente e da vontade política do goberno local.



**XUNTA DE GALICIA**
CONSELLERÍA DO MEDIO RURAL
E DO MAR

**Portos**
de Galicia

**DELIMITACIÓN DE ESPACIOS Y
USOS PORTUARIOS EN CABO DE CRUZ**

TÍTULO DEL PLANO:ESTADO ACTUAL


PUERTO:
CABO DE CRUZ
(BOIRO - LA CORUÑA)


CLAVE PUERTO:
12-50


ESCALAS:
1/ 1.500


FECHA:
OCTUBRE 2015

Nº PLANO: 02
HOJA: 1 DE: 1

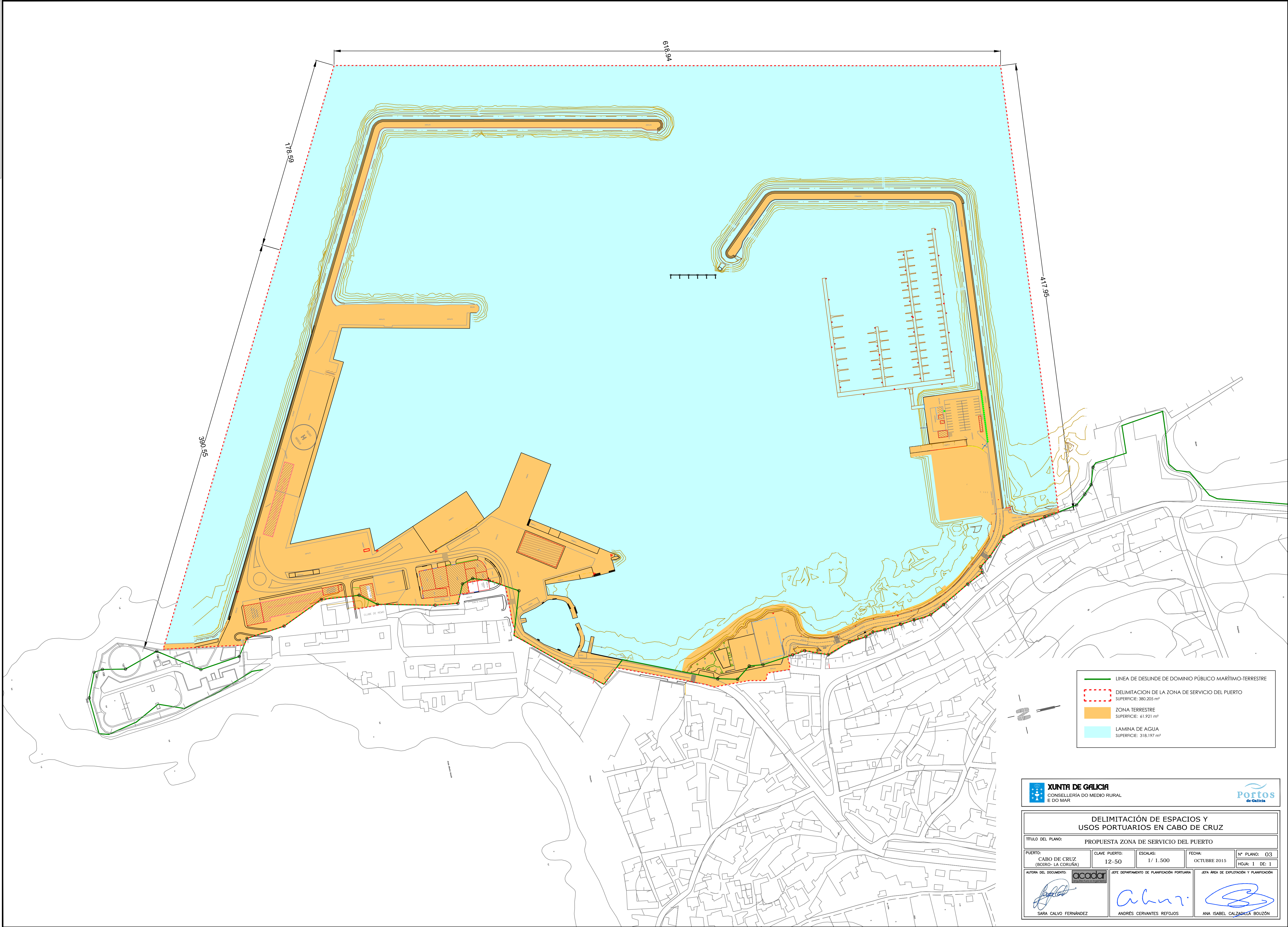
AUTORA DEL DOCUMENTO:

SARA CALVO FERNÁNDEZ


**ocadar**
CONSTRUCTORES Y PROYECTOS

JEFE DEPARTAMENTO DE PLANIFICACIÓN PORTUARIA

ANDRÉS CERVANTES REFOJOS


Jefa ÁREA DE EXPLOTACIÓN Y PLANIFICACIÓN

ANA ISABEL CALZADILLA BOUZÓN

Así como se indica en el presente documento, la información contenida en él es meramente orientativa y no debe ser utilizada para tomar decisiones definitivas. La información contenida en el presente documento es meramente orientativa y no debe ser utilizada para tomar decisiones definitivas.





XUNTA DE GALICIA
CONSELLERÍA DO MEDIO RURAL
E DO MAR



Portos
de Galicia

DELIMITACIÓN DE ESPACIOS Y
USOS PORTUARIOS EN CABO DE CRUZ

TÍTULO DEL PLANO:
PROPUESTA ZONA DE SERVICIO DEL PUERTO


PUERTO:
CABO DE CRUZ
(BOIRO - LA CORUÑA)


CLAVE PUERTO:
12-50


ESCALAS:
1/ 1.500

FECHA:
OCTUBRE 2015

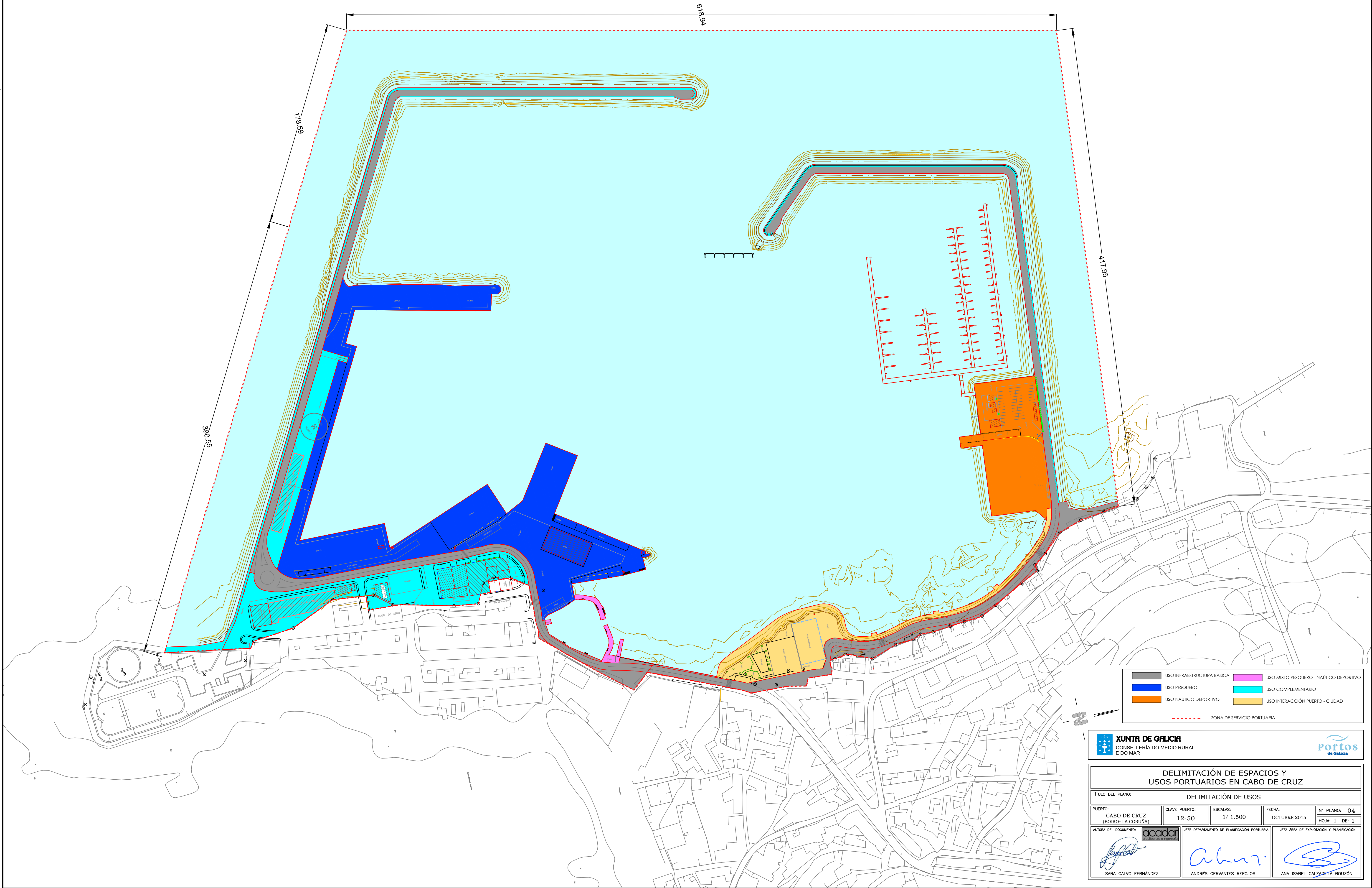
Nº PLANO: 03
HOJA: 1 DE: 1

AUTORA DEL DOCUMENTO:

SARA CALVO FERNÁNDEZ

JEFE DEPARTAMENTO DE PLANIFICACIÓN PORTUARIA

ANDRÉS CERVANTES REFOJOS

Jefa Área de Explotación y Planificación

ANA ISABEL CALZADILLA BOUZÓN

Este documento es una copia no controlada de un documento original. No se debe utilizar para fines legales o de responsabilidad. El uso no autorizado de este documento puede ser sancionado. Se recomienda verificar la validez de la información antes de utilizarla.



- USO INFRAESTRUCTURA BÁSICA
- USO PESQUERO
- USO NAÚTICO DEPORTIVO
- USO MIXTO PESQUERO - NAÚTICO DEPORTIVO
- USO COMPLEMENTARIO
- USO INTERACCIÓN PUERTO - CIUDAD
- ZONA DE SERVICIO PORTUARIA

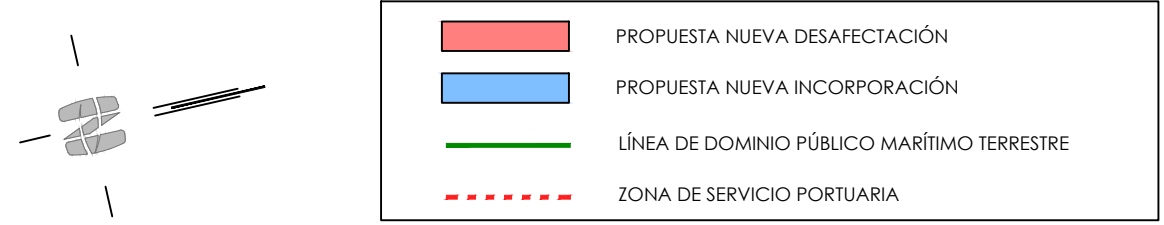
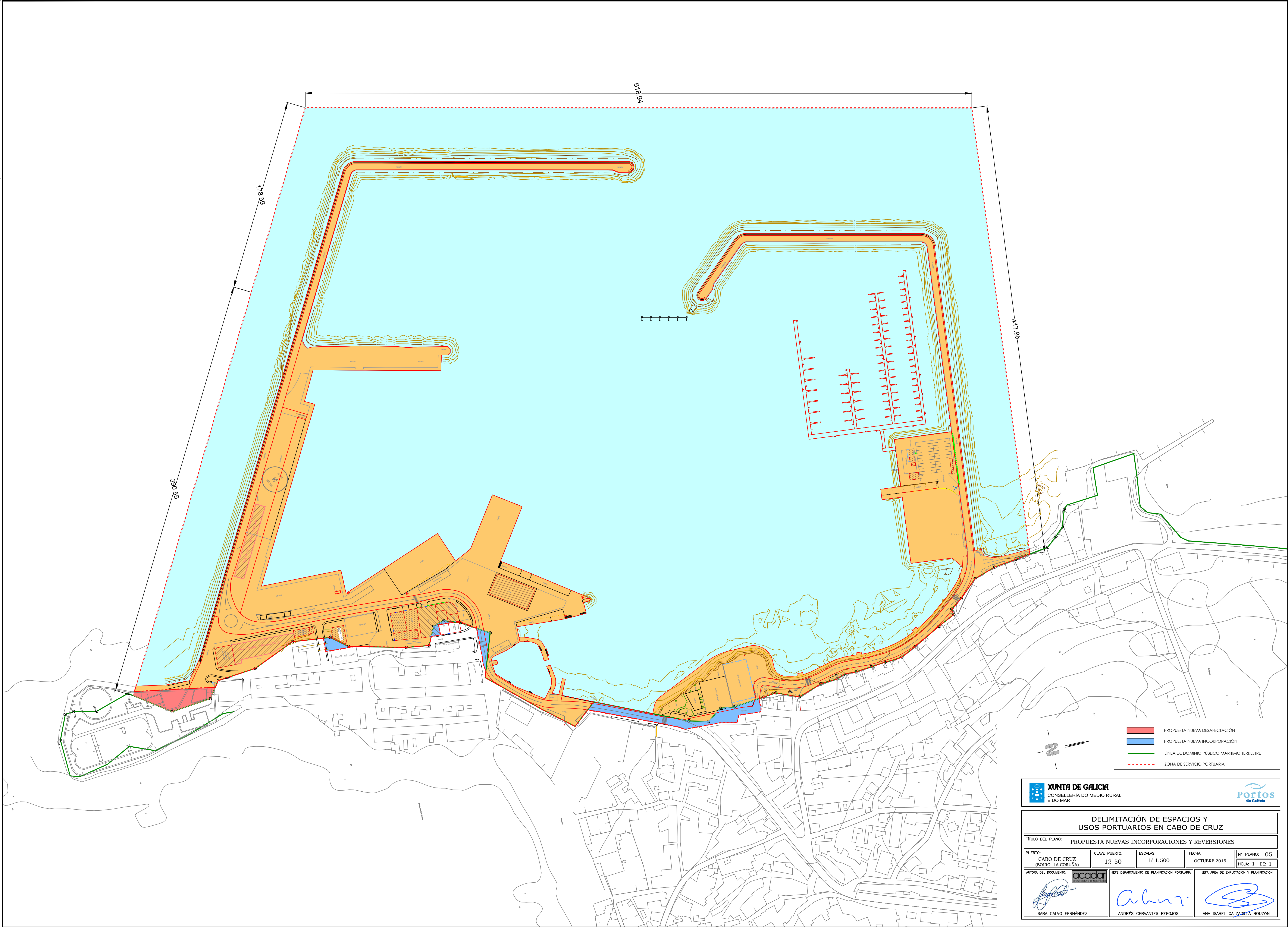
XUNTA DE GALICIA
CONSELLERÍA DO MEDIO RURAL
E DO MAR


Portos
de Galicia

DELIMITACIÓN DE ESPACIOS Y USOS PORTUARIOS EN CABO DE CRUZ


TÍTULO DEL PLANO:						DELIMITACIÓN DE USOS			
PUERTO: CABO DE CRUZ (BOIRO- LA CORUÑA)		CLAVE PUERTO: 12-50		ESCALAS: 1/ 1.500		FECHA: OCTUBRE 2015		Nº PLANO: 04	
								HOJA: 1 DE: 1	
AUTORA DEL DOCUMENTO:		JEFE DEPARTAMENTO DE PLANIFICACIÓN PORTUARIA				JEFE ÁREA DE EXPLOTACIÓN Y PLANIFICACIÓN			
SARA CALVO FERNÁNDEZ		ANDRÉS CERVANTES REFOJOS				ANA ISABEL CALZADILLA BOUZÓN			

As delimitacións cartográficas e espaciais que se fan neste documento son propostas e non representan a realidade física. A responsabilidade do uso e interpretación dos datos e informacións aquí presentados é exclusiva do usuario. A Xunta de Galicia non se responsabiliza de ningunha maneira das consecuencias derivadas do uso non adecuado desta información.





XUNTA DE GALICIA
CONSELLERÍA DO MEDIO RURAL
E DO MAR



Portos
de Galicia

DELIMITACIÓN DE ESPACIOS Y
USOS PORTUARIOS EN CABO DE CRUZ

TÍTULO DEL PLANO: PROPUESTA NUEVAS INCORPORACIONES Y REVERSIONES


PUERTO:
CABO DE CRUZ
(BOIRO- LA CORUÑA)


CLAVE PUERTO:
12-50


ESCALAS:
1/ 1.500

FECHA:
OCTUBRE 2015

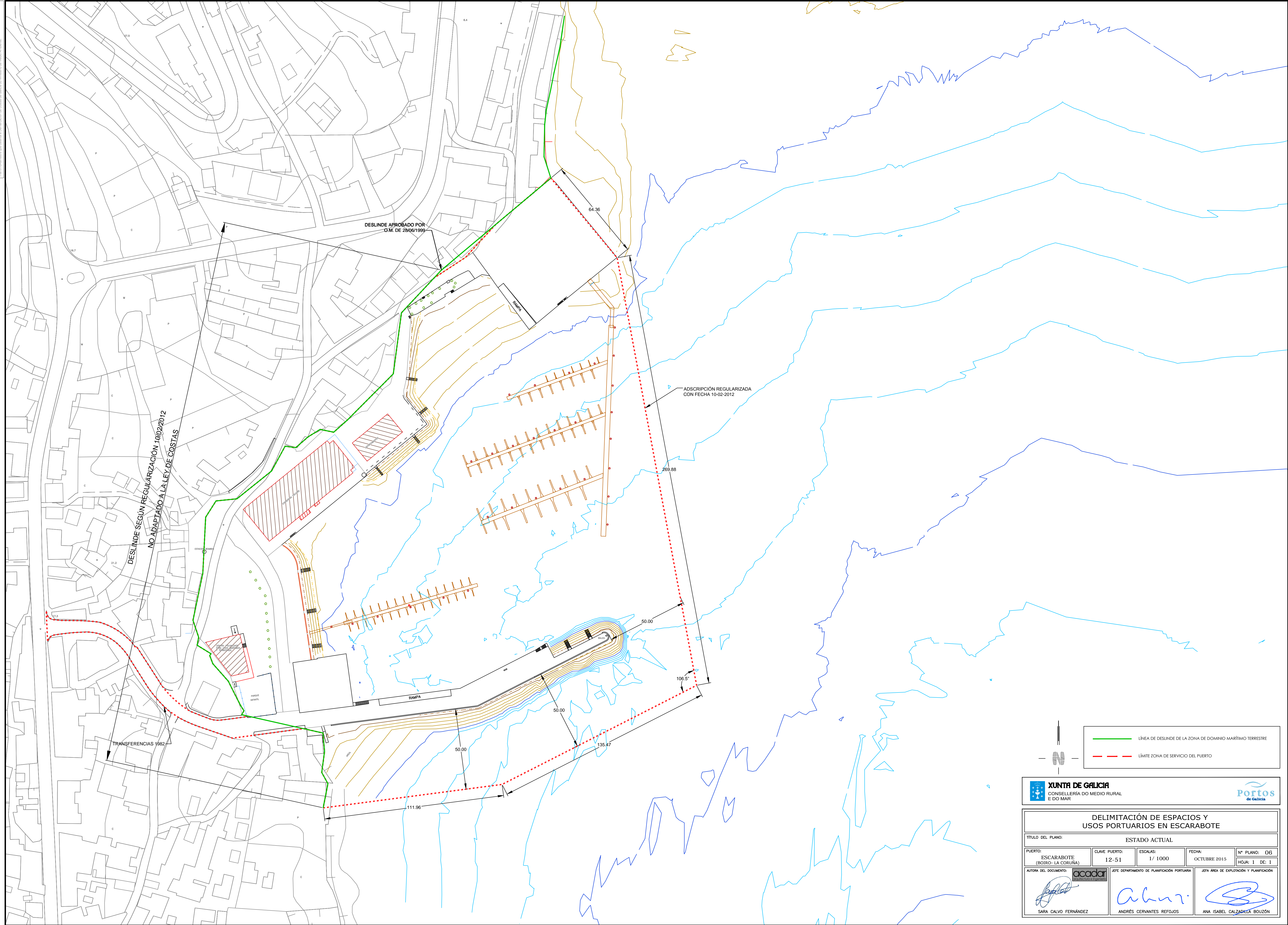
Nº PLANO: 05
HOJA: 1 DE: 1

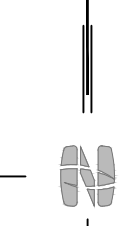
AUTORA DEL DOCUMENTO:

SARA CALVO FERNÁNDEZ

JEFE DEPARTAMENTO DE PLANIFICACIÓN PORTUARIA:

ANDRÉS CERVANTES REFOJOS

Jefa ÁREA DE EXPLOTACIÓN Y PLANIFICACIÓN:

ANA ISABEL CALZADILLA BOUZÓN


Así delimita ciertos usos para ser una representación gráfica, aprobada, documentada y
nueva, dentro de un ámbito y se analizan los puntos de competencia en materia de dominio público
de las competencias de la Xunta de Galicia y de las competencias de las áreas de gestión.






LÍNEA DE DESLINDE DE LA ZONA DE DOMINIO MARÍTIMO TERRESTRE

LÍMITE ZONA DE SERVICIO DEL PUERTO






XUNTA DE GALICIA
CONSELLERÍA DO MEDIO RURAL
E DO MAR

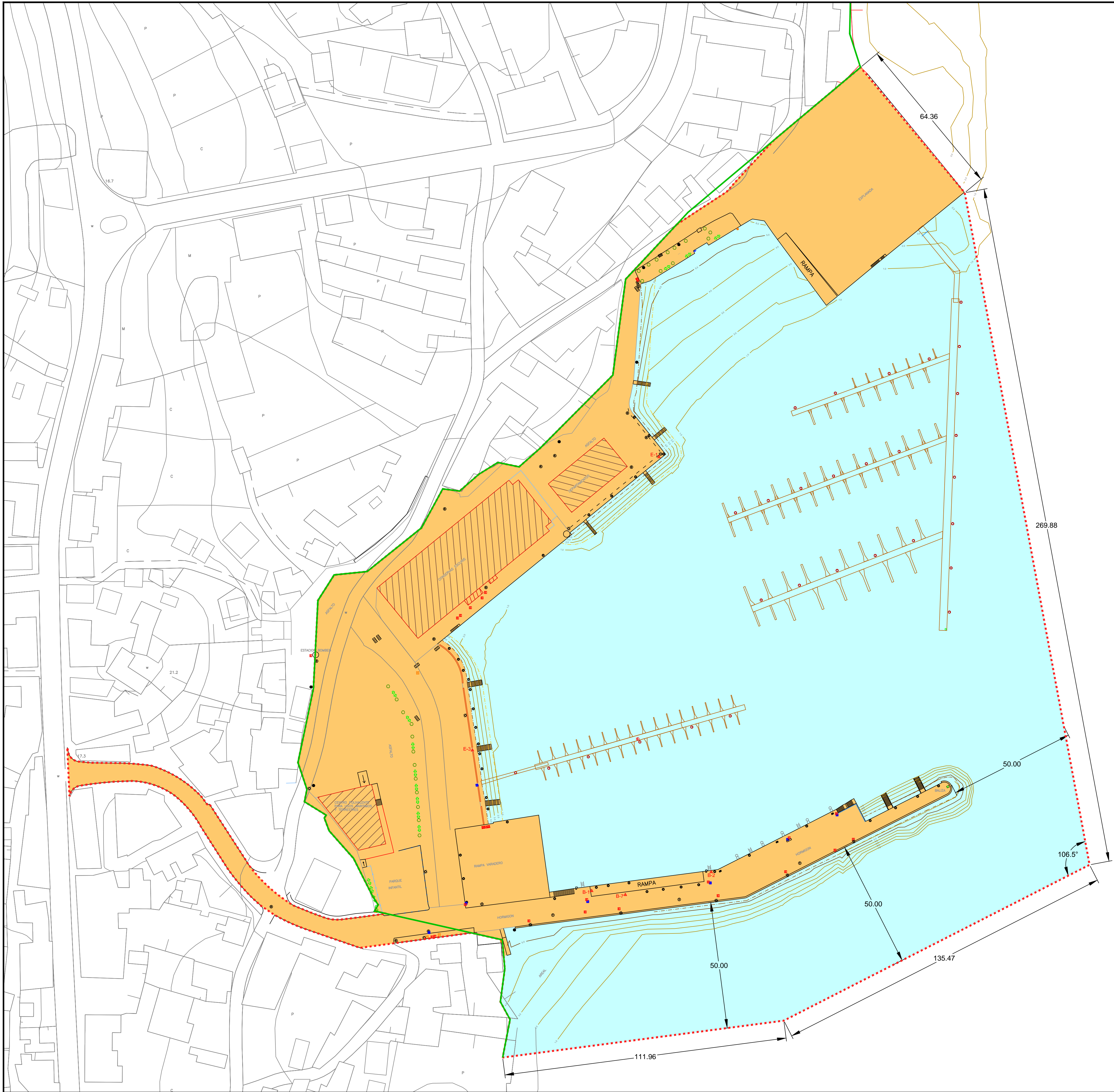


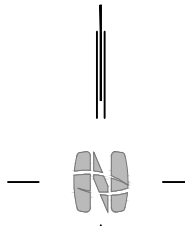
DELIMITACIÓN DE ESPACIOS Y
USOS PORTUARIOS EN ESCARABOTE

TÍTULO DEL PLANO: ESTADO ACTUAL

PUERTO: ESCARABOTE (BOIRO- LA CORUÑA)	CLAVE PUERTO: 12-51	ESCALAS: 1/ 1000	FECHA: OCTUBRE 2015	Nº PLANO: 06 HOJA: 1 DE: 1
---	------------------------	---------------------	------------------------	-------------------------------

AUTORA DEL DOCUMENTO:  SARA CALVO FERNÁNDEZ	JEFE DEPARTAMENTO DE PLANIFICACIÓN PORTUARIA  ANDRÉS CERVANTES REFOJOS	JEFA ÁREA DE EXPLOTACIÓN Y PLANIFICACIÓN  ANA ISABEL CALZADILLA BOUZÓN
--	---	---






LINEA DE DESLINDE DE DOMINIO PÚBLICO MARÍTIMO-TERRESTRE


DELIMITACIÓN DE LA ZONA DE SERVICIO DEL PUERTO
SUPERFICIE: 76.191 m²

ZONA TERRESTRE
SUPERFICIE: 21.989 m²

LAMINA DE AGUA
SUPERFICIE: 54.201 m²



XUNTA DE GALICIA
CONSELLERÍA DO MEDIO RURAL
E DO MAR



DELIMITACIÓN DE ESPACIOS Y
USOS PORTUARIOS EN ESCARABOTE

TÍTULO DEL PLANO:

DELIMITACIÓN ZONA DE SERVICIO

PUERTO:

ESCARABOTE
(BOIRO- LA CORUÑA)

CLAVE PUERTO:

12-51

ESCALAS:

1/ 1000


FECHA:



OCTUBRE 2015


Nº PLANO:

07

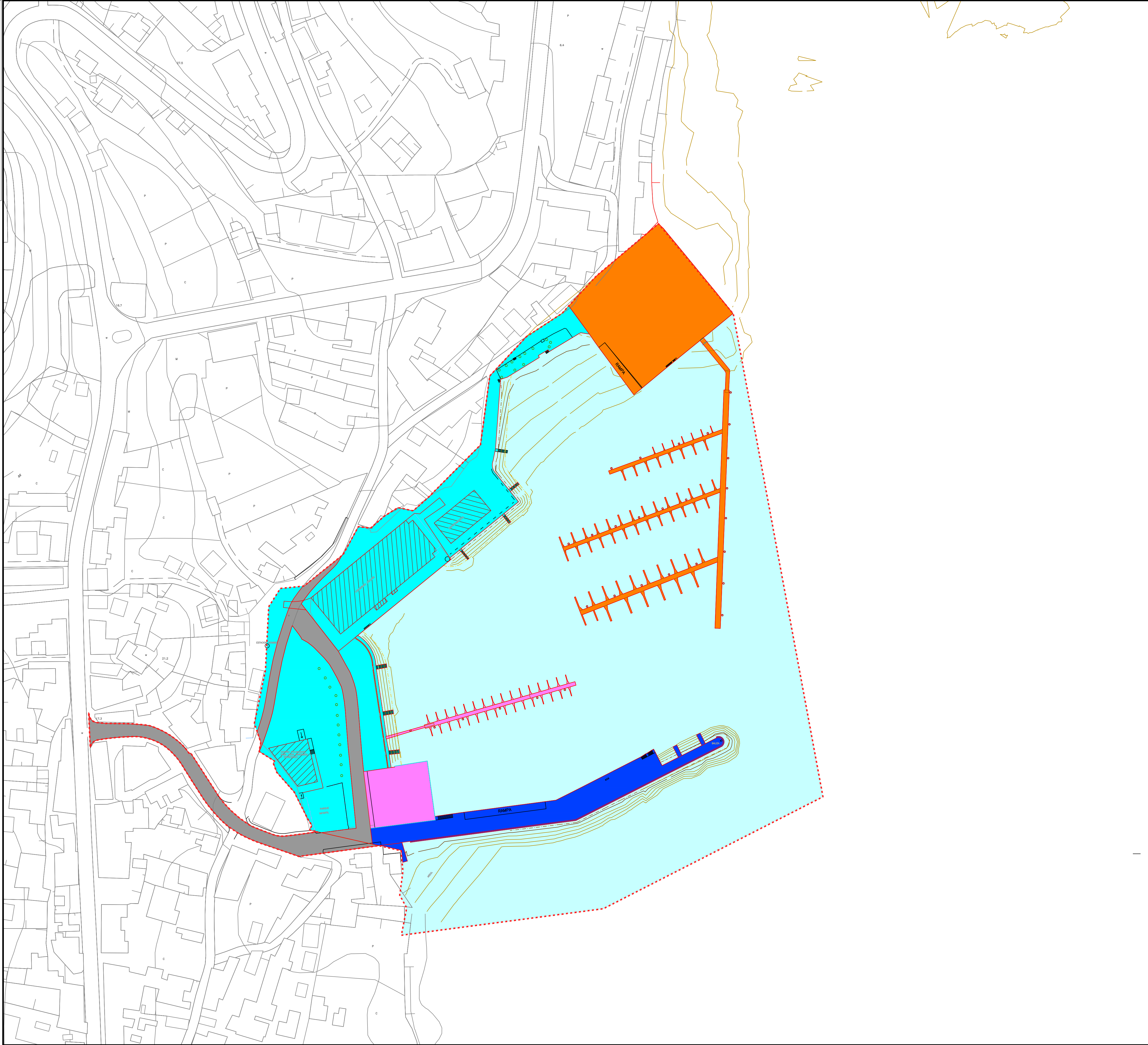
AUTORA DEL DOCUMENTO:


SARA CALVO FERNÁNDEZ





JEFE DEPARTAMENTO DE PLANIFICACIÓN PORTUARIA

ANDRÉS CERVANTES REFOJOS



ANA ISABEL CALZADILLA BOUZO

As delimitacións portuarias mostradas neste plano son unha representación gráfica aproximada realizada para fins de documentación técnica. Non se trata de un plano de obra, e os datos aquí mostrados non deben ser utilizados para fins de obra sen a autorización expresa do titular do dominio público. A Xunta de Galicia se reserva o dereito de modificar ou actualizar este plano en calquera momento.





	USO INFRAESTRUCTURA BÁSICA		USO NAÚTICO DEPORTIVO
	USO PESQUERO		USO MIXTO PESQUERO - NAÚTICO DEPORTIVO
	USO COMPLEMENTARIO		ZONA DE SERVICIO PORTUARIA



XUNTA DE GALICIA
CONSELLERÍA DO MEDIO RURAL
E DO MAR





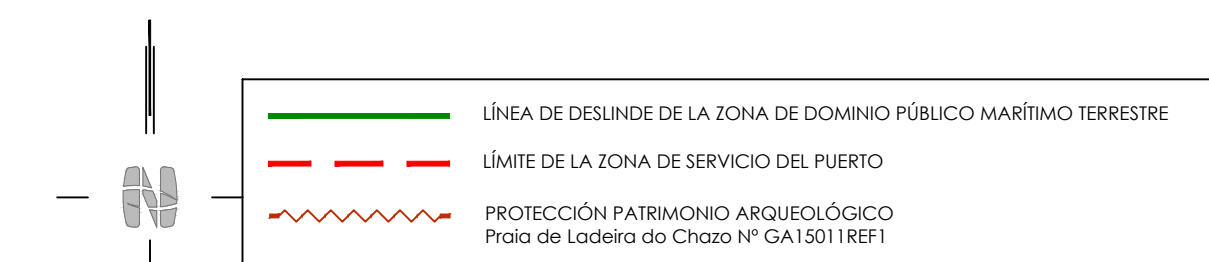
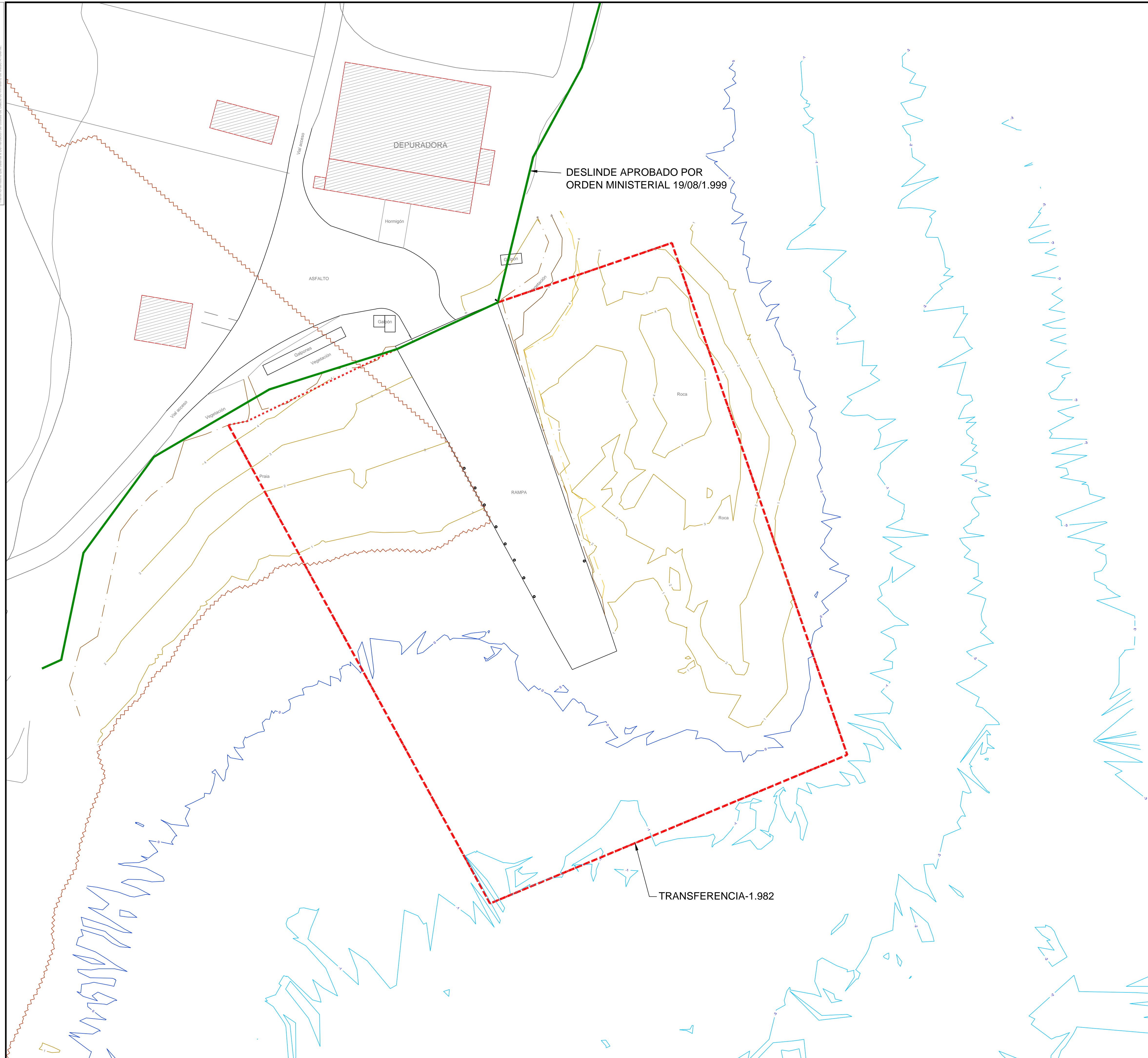
**DELIMITACIÓN DE ESPACIOS Y
USOS PORTUARIOS EN ESCARABOTE**

TÍTULO DEL PLANO:

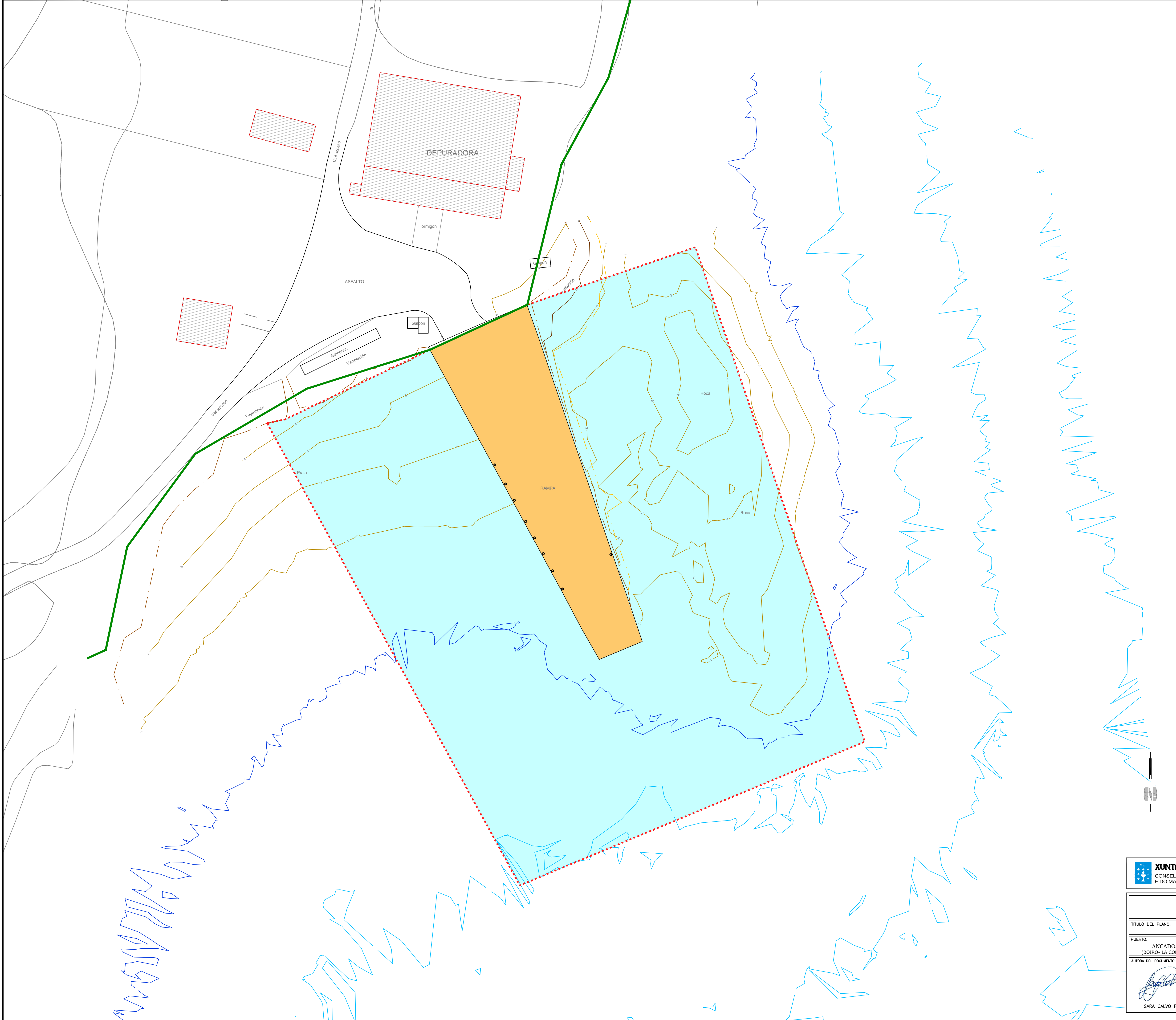
DELIMITACIÓN DE USOS

PUERTO: <div>ESCARABOTE (BOIRO- LA CORUÑA)</div>	CLAVE PUERTO: <div>12-51</div>	ESCALAS: <div>1/ 1000</div>	FECHA: <div>OCTUBRE 2015</div>	Nº PLANO: <div>08</div>
				HOJA: <div>1 DE: 1</div>

AUTORA DEL DOCUMENTO: <div> SARA CALVO FERNÁNDEZ</div>	JEFE DEPARTAMENTO DE PLANIFICACIÓN PORTUARIA: <div> ANDRÉS CERVANTES REFOJOS</div>	Jefa ÁREA DE EXPLOTACIÓN Y PLANIFICACIÓN: <div> ANA ISABEL CALZADILLA BOUZÓN</div>
---	---	---



As delimitacións cartadas neste plano para ser unha representación gráfica aprobada realizada segundo a documentación cartográfica existente, non constitúen un título de dominio, e os límites aquí mostrados non se poden considerar como límites definitivos do dominio público marítimo-terrestre, sendo necesario para a súa delimitación definitiva a realización dun estudo de campo e a posterior aprobación do plano.





— LINEA DE DESLINDE DE DOMINIO PÚBLICO MARÍTIMO-TERRESTRE




DELIMITACIÓN DE LA ZONA DE SERVICIO DEL PUERTO
SUPERFICIE: 17.404 m²

ZONA TERRESTRE
SUPERFICIE: 2.144 m²

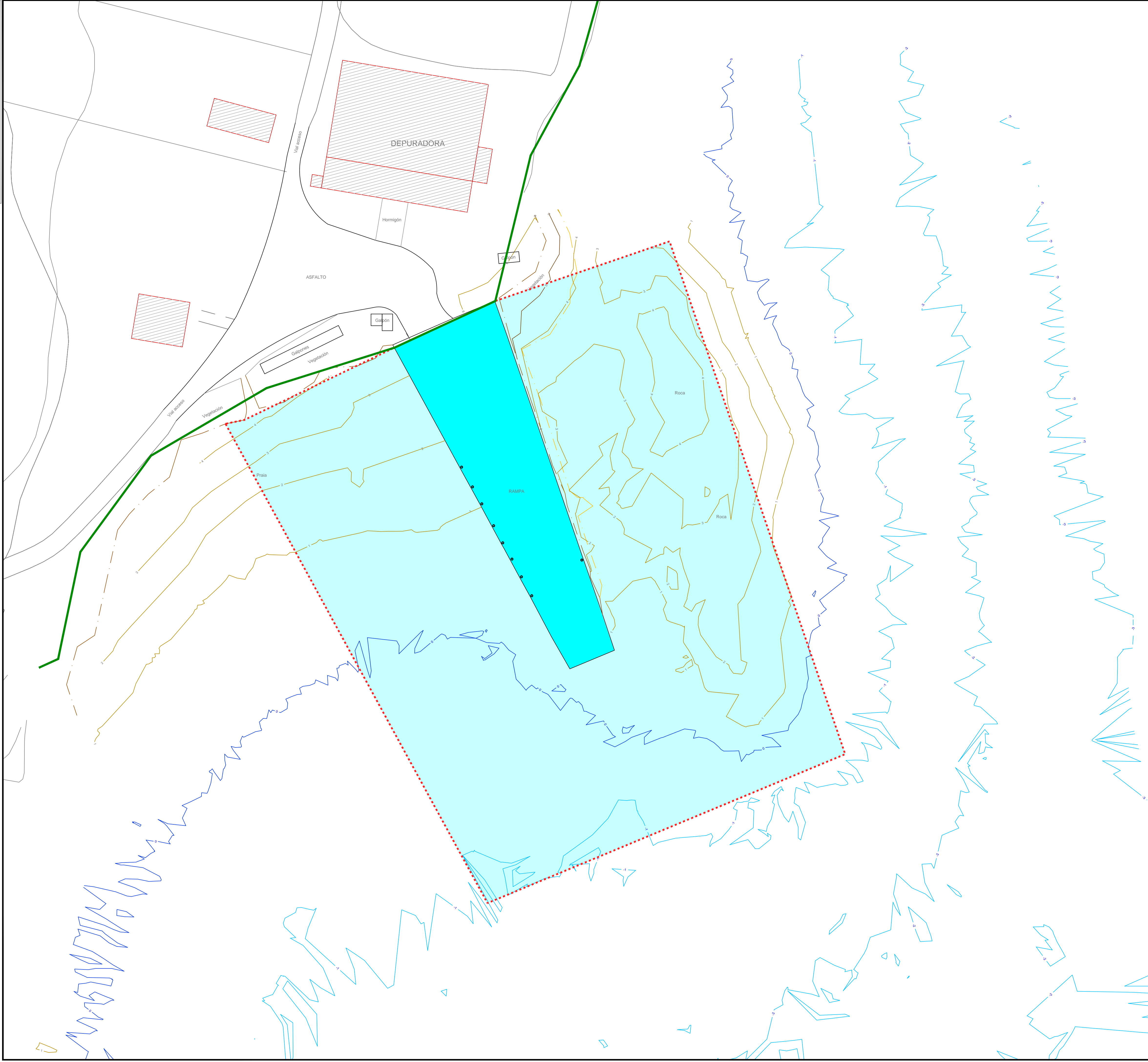
LAMINA DE AGUA
SUPERFICIE: 15.260 m²

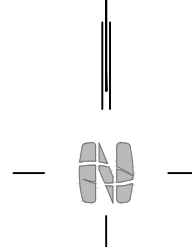
**XUNTA DE GALICIA**
CONSELLERÍA DO MEDIO RURAL
E DO MAR







DELIMITACIÓN DE ESPACIOS Y USOS PORTUARIOS EN ANCADOS			
TÍTULO DEL PLANO: DELIMITACIÓN ZONA DE SERVICIO			
PUERTO: ANCADOS (BOIRO- LA CORUÑA)	CLAVE PUERTO: 12-53	ESCALAS: 1/ 500	FECHA: OCTUBRE 2015
AUTORA DEL DOCUMENTO:  SARA CALVO FERNÁNDEZ		JEFE DEPARTAMENTO DE PLANIFICACIÓN PORTUARIA:  ANDRÉS CERVANTES REFOJOS	Nº PLANO: 10 HOJA: 1 DE: 1 JEFE ÁREA DE EXPLOTACIÓN Y PLANIFICACIÓN:  ANA ISABEL CALZADILLA BOUZÓN


As delimitacións complementarias feitas para a representación gráfica dos espazos reservados e documentación para o novo Servizo de Aterramento se van analizar para presentar as competencias en materia de portos do dominio público municipalmente a este consello de administración do Estado do Galiza do Ministerio de Fomento.








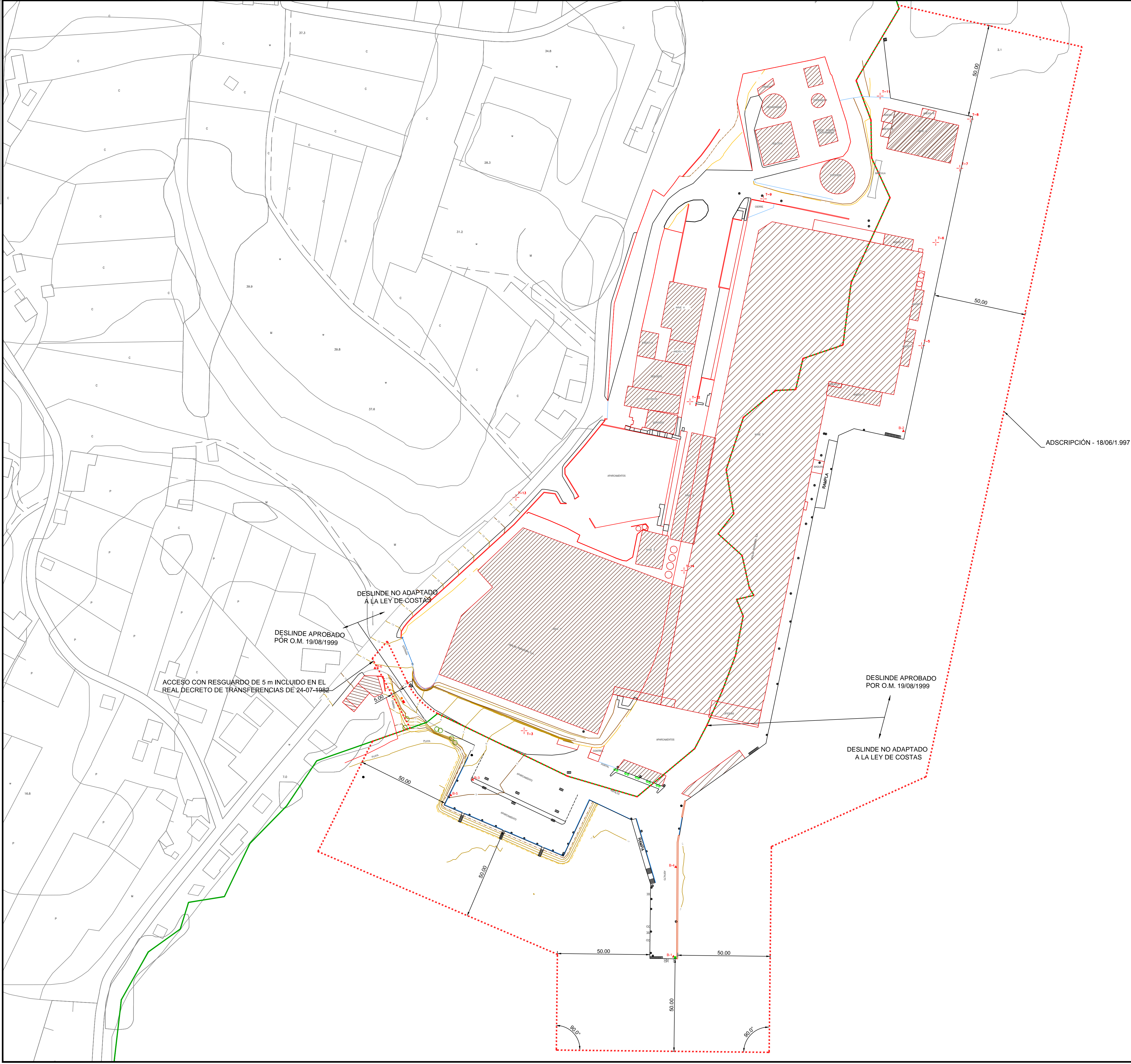
	USO COMPLEMENTARIO
	LÍMITE DE LA ZONA DE SERVICIO DEL PUERTO
	LÍNEA DE DESLINDE DE LA ZONA DE DOMINIO PÚBLICO MARÍTIMO TERRESTRE


**XUNTA DE GALICIA**
CONSELLERÍA DO MEDIO RURAL
E DO MAR




DELIMITACIÓN DE ESPACIOS Y USOS PORTUARIOS EN ANCADOS				
TÍTULO DEL PLANO: DELIMITACIÓN ZONA DE SERVICIO				
PUERTO: ANCADOS (BOIRO- LA CORUÑA)	CLAVE PUERTO: 12-53	ESCALAS: 1/ 500	FECHA: OCTUBRE 2015	Nº PLANO: 11 HOJA: 1 DE 1
AUTORA DEL DOCUMENTO:  SARA CALVO FERNANDEZ	JEFE DEPARTAMENTO DE PLANIFICACIÓN PORTUARIA  ANDRÉS CERVANTES REFOJOS		JEFE ÁREA DE EXPLOTACIÓN Y PLANIFICACIÓN  ANA ISABEL CALZADILLA BOUZÓN	

As edificacións, construcións, obras e demais instalacións, obras, estruturas, edificios, espazos, zonas, áreas, e documentación técnica, así como os servizos e actividades que se realicen, son responsabilidade do titular do dominio público, e non do titular do dominio privado. O titular do dominio público non responde de danos ou danos materiais ou morais que se ocasionen en consecuencia do uso ou uso indebido do dominio público.



**XUNTA DE GALICIA**
CONSELLERÍA DO MEDIO RURAL
E DO MAR

**Portos**
de Galicia

**DELIMITACIÓN DE ESPACIOS Y
USOS PORTUARIOS EN BODIÓN**

TÍTULO DEL PLANO:

ESTADO ACTUAL

PUERTO:

BODIÓN
(BOIRO- LA CORUÑA)

CLAVE PUERTO:

12-54

ESCALAS:

1/ 1.000

FECHA:

OCTUBRE 2015


Nº PLANO:

12


HOJA:

1 DE 1


AUTORA DEL DOCUMENTO:


SARA CALVO FERNÁNDEZ

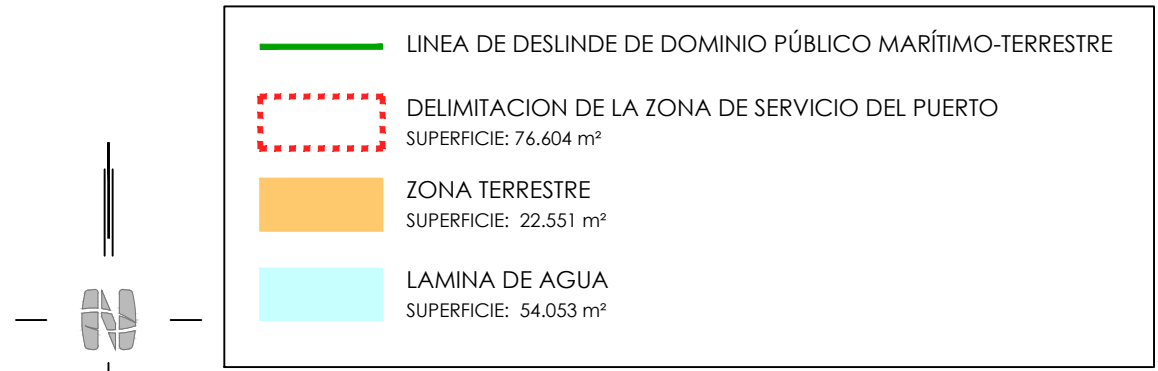
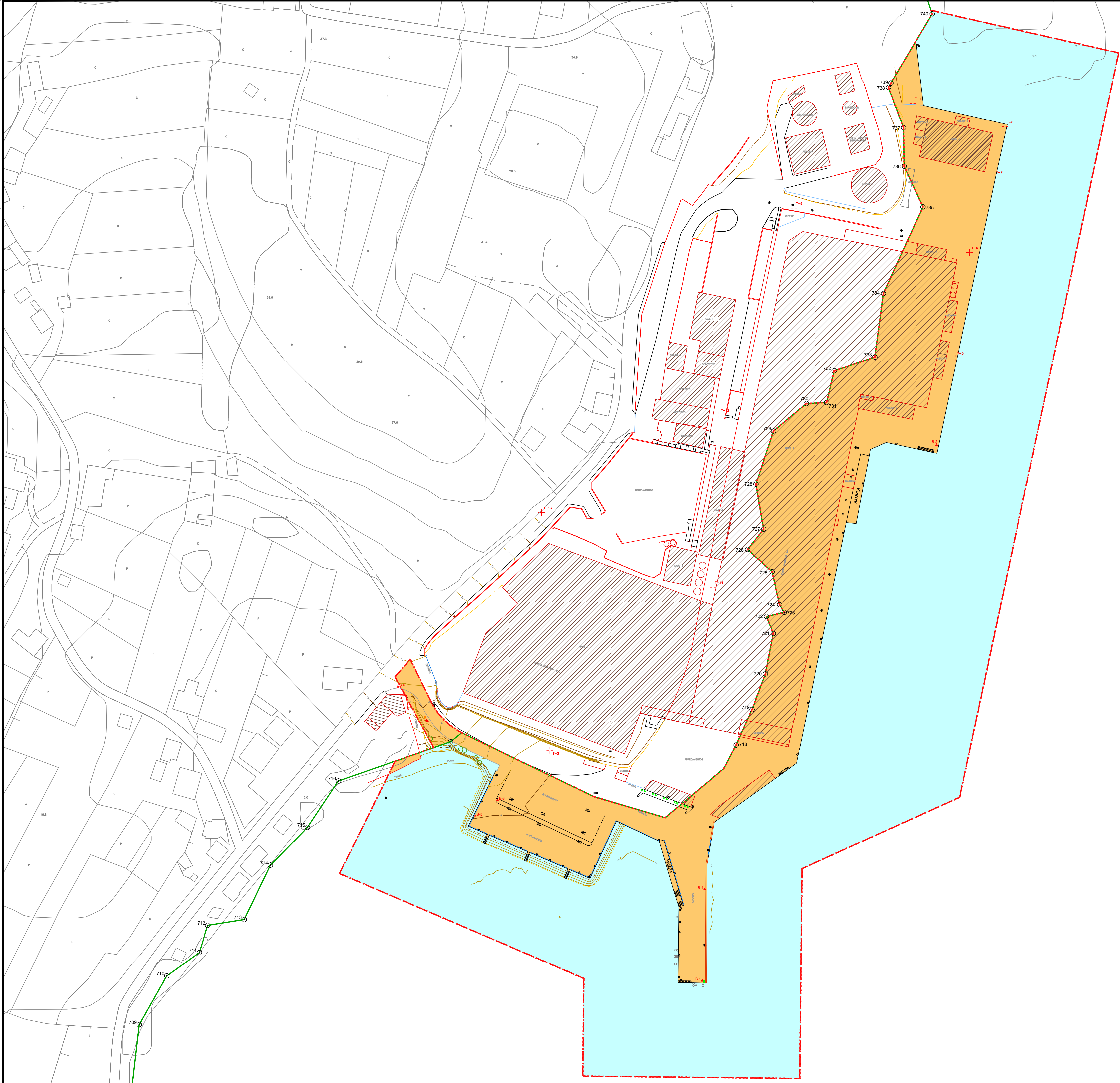
JEFE DEPARTAMENTO DE PLANIFICACIÓN PORTUARIA:



ANDRÉS CERVANTES REFOJOS

JEFE ÁREA DE EXPLOTACIÓN Y PLANIFICACIÓN:



ANA ISABEL CALZADILLA BOUZÓN

As delimitacións cartadas neste plano para ser unha representación gráfica aprobada realizada segundo a documentación cartográfica existente, non constitúen un documento cartográfico, e os datos cartográficos que se reflicten no mesmo non se poden utilizar para fins de carácter técnico ou legal, senón unicamente como referencia.





XUNTA DE GALICIA
CONSELLERÍA DO MEDIO RURAL
E DO MAR



DELIMITACIÓN DE ESPACIOS Y
USOS PORTUARIOS EN BODIÓN

TÍTULO DEL PLANO:

DELIMITACIÓN ZONA DE SERVICIO

PUERTO:

BODIÓN
(BOIRO - LA CORUÑA)

CLAVE PUERTO:

12-54

ESCALAS:

1/ 1.000

FECHA:

OCTUBRE 2015


Nº PLANO:

13


HOJA:

1 DE 1


AUTORA DEL DOCUMENTO:


SARA CALVO FERNÁNDEZ

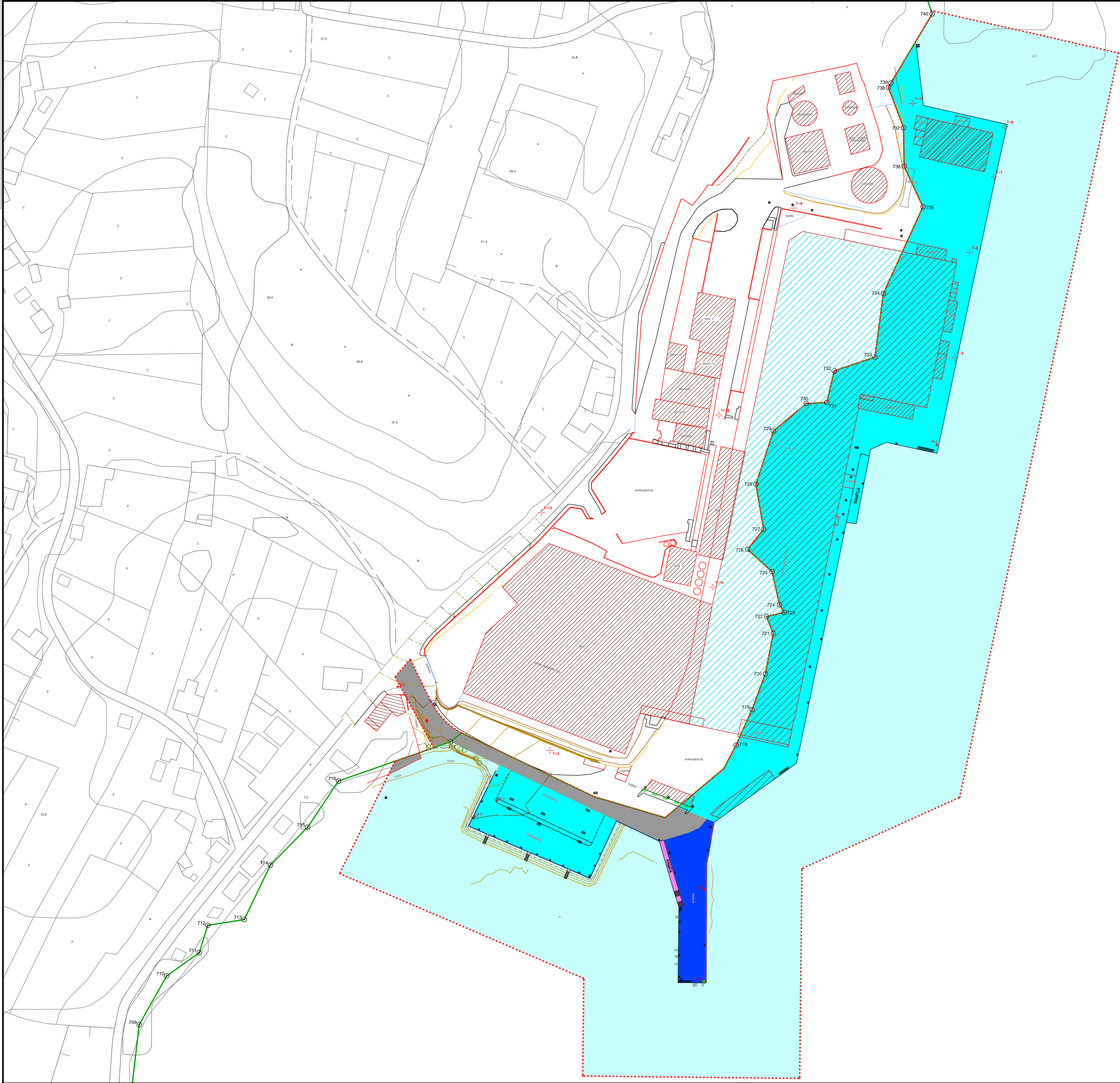
JEFE DEPARTAMENTO DE PLANIFICACIÓN PORTUARIA:



ANDRÉS CERVANTES REFOJOS

Jefa Área de explotación y planificación:



ANA ISABEL CALZADILLA BOUZÓN

As delimitacións cartadas neste plano para ser unha representación gráfica aprobada realizada segundo a documentación cartográfica existente, non constitúen un documento cartográfico, e os datos cartográficos que se inclúen non se poden utilizar para fins de carácter técnico ou legal, senón unicamente para fins de referencia.





XUNTA DE GALICIA
CONSELLERÍA DO MEDIO RURAL
E DO MAR



Portos
de Galicia

**DELIMITACIÓN DE ESPACIOS Y
USOS PORTUARIOS EN BODIÓN**

TÍTULO DEL PLANO:

DELIMITACIÓN DE USOS

PUERTO:

BODIÓN
(BOIRO- LA CORUÑA)

CLAVE PUERTO:

12-54

ESCALAS:

1/ 1.000

FECHA:

OCTUBRE 2015


Nº PLANO:

14


HOJA:

1 DE 1


AUTORA DEL DOCUMENTO:


SARA CALVO FERNÁNDEZ

JEFE DEPARTAMENTO DE PLANIFICACIÓN PORTUARIA:


ANDRÉS CERVANTES REFOJOS

Jefa Área de Explotación y Planificación:


ANA ISABEL CALZADILLA BOUZÓN